

## Tissu économique

### Zone étudiée

QP Centre Ville (QP011010)

### Zones de comparaison

Commune 2015 : Lézignan-Corbières

EPCI 2015 : CC Région Lézignanaise, Corbières et Minervois

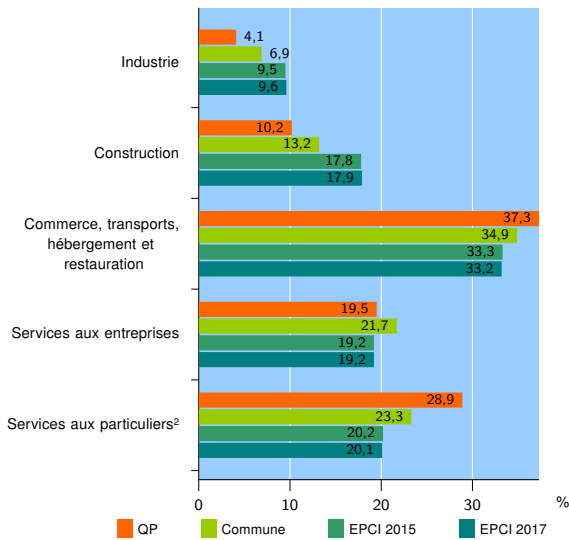
EPCI 2017 : CC Région Lézignanaise, Corbières et Minervois

### Activité des établissements

	QP	Commune	EPCI 2015	EPCI 2017
<b>Nombre d'établissements</b>	<b>343</b>	<b>904</b>	<b>2 353</b>	<b>2 387</b>
Industrie	14	62	224	230
Construction	35	119	418	426
Commerce, transports, hébergement et restauration	128	316	783	793
Dont : commerce de gros <sup>1</sup>	6	49	123	128
commerce de détail <sup>1</sup>	77	143	317	321
Services aux entreprises	67	196	453	458
Services aux particuliers <sup>2</sup>	99	211	475	480
Dont : enseignement, santé et action sociale	62	135	282	283

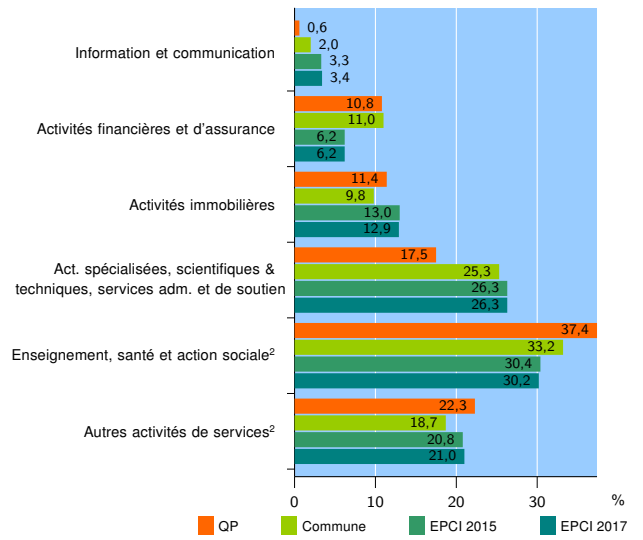
Source : Insee, Répertoire des entreprises et des établissements<sup>3</sup> (Sirene) au 31/12/2015

### Activité des établissements



Source : Insee, Répertoire des entreprises et des établissements<sup>3</sup> (Sirene) au 31/12/2015

### Activité des établissements de service



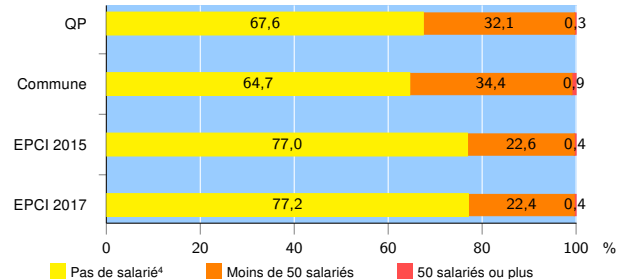
Source : Insee, Répertoire des entreprises et des établissements<sup>3</sup> (Sirene) au 31/12/2015

### Démographie d'établissements

	QP	Commune	EPCI 2015	EPCI 2017
<b>Créations et transferts d'établissements</b>	<b>49</b>	<b>146</b>	<b>373</b>	<b>380</b>
Part des transferts (%)	26,5	31,5	27,6	27,9
Part des créations (%)	73,5	68,5	72,4	72,1
Part de micro-entrepreneurs parmi les créations d'établissements (%)	16,7	30,0	41,9	s
<b>Taux de créations et transferts (%)</b>	<b>14,3</b>	<b>16,2</b>	<b>15,9</b>	<b>15,9</b>

Source : Insee, Répertoire des entreprises et des établissements<sup>3</sup> (Sirene) en 2016

### Taille des établissements



Source : Insee, Répertoire des entreprises et des établissements<sup>3</sup> (Sirene) au 31/12/2015

<sup>1</sup> : À l'exception des automobiles et des motocycles

<sup>2</sup> : Les services aux particuliers sont composés de l'enseignement, santé et action sociale ainsi que des autres activités de service

<sup>3</sup> : Établissements du champ marchand non agricole

<sup>4</sup> : Y compris inconnu et non enregistré

### Signes conventionnels utilisés

s : secret statistique (y compris entre indicateurs et entre zones géographiques)  
nd : données non disponibles ou non diffusables (ex. mauvaise qualité de géolocalisation)  
/// : absence de résultat due à la nature des choses (ex. pas d'EPCI 2015)