

Tissu économique

Zone étudiée

QP Grazaillles (QP011006)

Zones de comparaison

Commune 2022 : Carcassonne

EPCI 2015 : CA Carcassonne Agglo

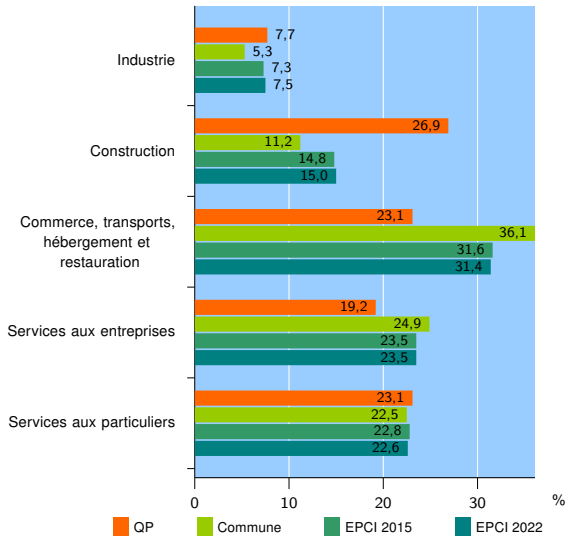
EPCI 2022 : CA Carcassonne Agglo

Activité des établissements

| | QP | Commune | EPCI 2015 | EPCI 2022 |
|---|-----------|--------------|--------------|--------------|
| Nombre d'établissements | 26 | 5 408 | 9 435 | 9 883 |
| Industrie | 2 | 289 | 693 | 736 |
| Construction | 7 | 605 | 1 401 | 1 486 |
| Commerce, transports, hébergement et restauration | 6 | 1 954 | 2 977 | 3 105 |
| Dont : commerce de gros ¹ | 0 | 214 | 394 | 418 |
| commerce de détail ¹ | 4 | 867 | 1 280 | 1 327 |
| Services aux entreprises | 5 | 1 346 | 2 216 | 2 324 |
| Services aux particuliers | 6 | 1 214 | 2 148 | 2 232 |
| Dont : enseignement, santé et action sociale | 2 | 805 | 1 359 | 1 409 |

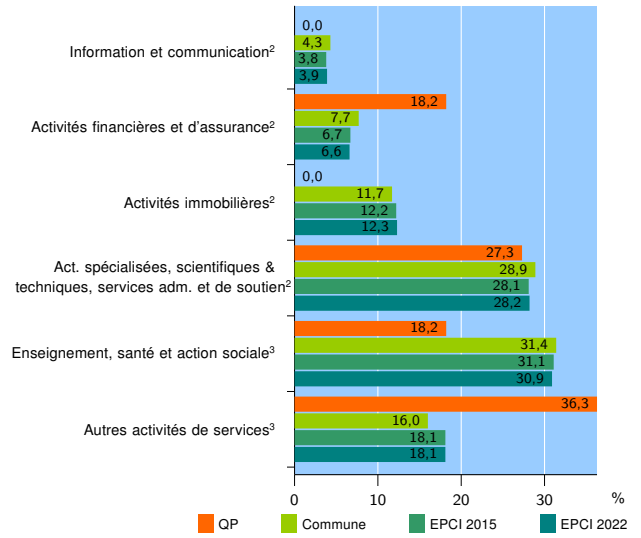
Source : Insee, Répertoire des entreprises et des établissements⁴ (Sirene) au 31/12/2020

Activité des établissements



Source : Insee, Répertoire des entreprises et des établissements⁴ (Sirene) au 31/12/2020

Activité des établissements de service



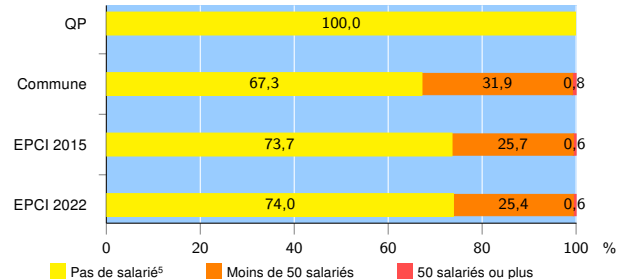
Source : Insee, Répertoire des entreprises et des établissements⁴ (Sirene) au 31/12/2020

Démographie d'établissements

| | QP | Commune | EPCI 2015 | EPCI 2022 |
|--|-------------|--------------|--------------|--------------|
| Créations et transferts d'établissements | 11 | 1 056 | 1 947 | 2 046 |
| Part des transferts (%) | 18,2 | 20,4 | 20,2 | 19,8 |
| Part des créations (%) | 81,8 | 79,6 | 79,8 | 80,2 |
| Part de micro-entrepreneurs parmi les créations d'établissements (%) | 77,8 | 62,3 | 63,8 | 64,3 |
| Taux de créations et transferts (%) | 42,3 | 19,5 | 20,6 | 20,7 |

Source : Insee, Répertoire des entreprises et des établissements⁴ (Sirene) en 2021

Taille des établissements



Source : Insee, Répertoire des entreprises et des établissements⁴ (Sirene) au 31/12/2020

¹ : À l'exception des automobiles et des motocycles

² : Services aux entreprises

³ : Services aux particuliers

⁴ : Établissements du champ marchand non agricole

⁵ : Y compris inconnu et non enregistré

Signes conventionnels utilisés

s : secret statistique (y compris entre indicateurs et entre zones géographiques)

nd : donnée non disponible ou non diffusable

/// : donnée non calculable (ex. pas d'EPCI 2015)