

## Tissu économique

### Zone étudiée

QP Coeur De Ville (QP009001)

### Zones de comparaison

Commune 2015 : Saint-Girons

EPCI 2015 : CC de l'Agglomération de St-Girons

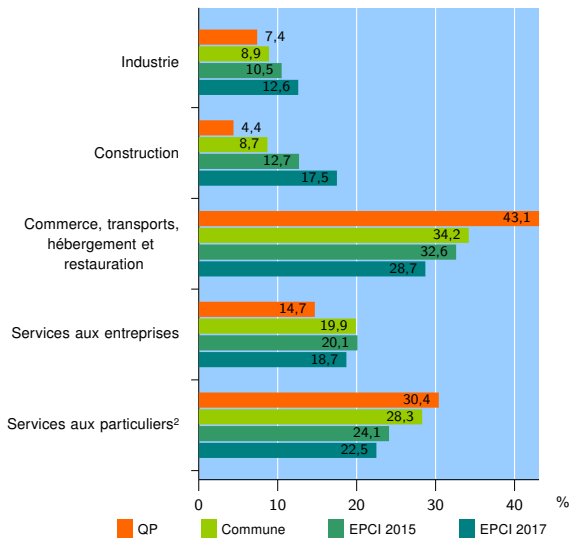
EPCI 2017 : CC Couserans-Pyrénées

### Activité des établissements

	QP	Commune	EPCI 2015	EPCI 2017
<b>Nombre d'établissements</b>	<b>299</b>	<b>710</b>	<b>1 110</b>	<b>2 558</b>
Industrie	22	63	117	322
Construction	13	62	141	448
Commerce, transports, hébergement et restauration	129	243	362	734
Dont : commerce de gros <sup>1</sup>	2	20	40	59
commerce de détail <sup>1</sup>	94	152	202	350
Services aux entreprises	44	141	223	479
Services aux particuliers <sup>2</sup>	91	201	267	575
Dont : enseignement, santé et action sociale	53	137	173	377

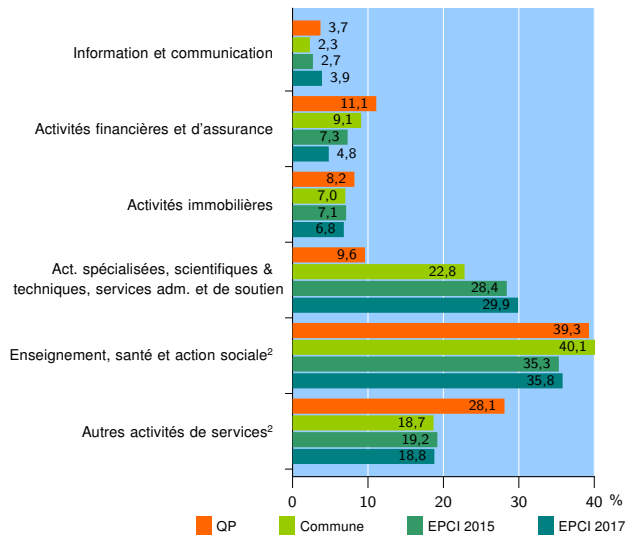
Source : Insee, Répertoire des entreprises et des établissements<sup>3</sup> (Sirene) au 31/12/2015

### Activité des établissements



Source : Insee, Répertoire des entreprises et des établissements<sup>3</sup> (Sirene) au 31/12/2015

### Activité des établissements de service



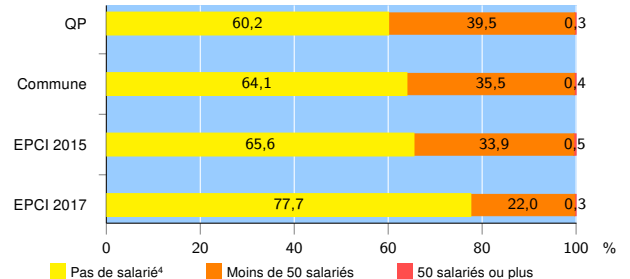
Source : Insee, Répertoire des entreprises et des établissements<sup>3</sup> (Sirene) au 31/12/2015

### Démographie d'établissements

	QP	Commune	EPCI 2015	EPCI 2017
<b>Créations et transferts d'établissements</b>	<b>33</b>	<b>82</b>	<b>128</b>	<b>346</b>
Part des transferts (%)	18,2	31,7	29,7	31,8
Part des créations (%)	81,8	68,3	70,3	68,2
Part de micro-entrepreneurs parmi les créations d'établissements (%)	59,3	50,0	55,6	58,1
<b>Taux de créations et transferts (%)</b>	<b>11,0</b>	<b>11,5</b>	<b>11,5</b>	<b>13,5</b>

Source : Insee, Répertoire des entreprises et des établissements<sup>3</sup> (Sirene) en 2016

### Taille des établissements



Source : Insee, Répertoire des entreprises et des établissements<sup>3</sup> (Sirene) au 31/12/2015

<sup>1</sup> : À l'exception des automobiles et des motocycles

<sup>2</sup> : Les services aux particuliers sont composés de l'enseignement, santé et action sociale ainsi que des autres activités de service

<sup>3</sup> : Établissements du champ marchand non agricole

<sup>4</sup> : Y compris inconnu et non enregistré

### Signes conventionnels utilisés

s : secret statistique (y compris entre indicateurs et entre zones géographiques)  
nd : données non disponibles ou non diffusables (ex. mauvaise qualité de géolocalisation)  
/// : absence de résultat due à la nature des choses (ex. pas d'EPCI 2015)