

## Tissu économique

### Zone étudiée

QP Coeur De Ville (QP009001)

### Zones de comparaison

Commune 2014 : Saint-Girons

EPCI 2015 : CC de l'Agglomération de St-Girons

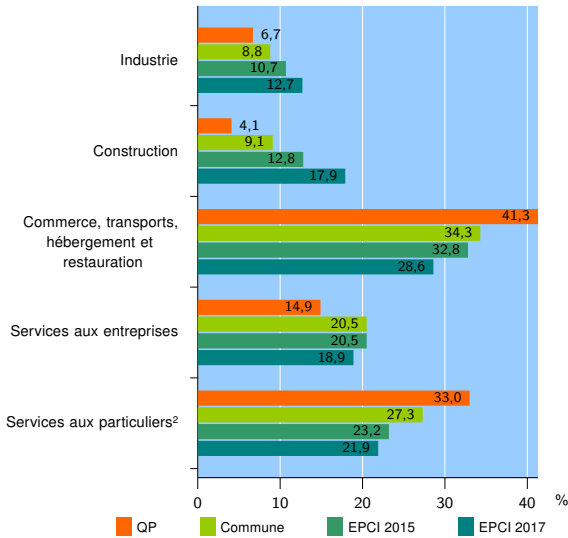
EPCI 2017 : CC Couserans-Pyrénées

### Activité des établissements

	QP	Commune	EPCI 2015	EPCI 2017
<b>Nombre d'établissements</b>	<b>315</b>	<b>703</b>	<b>1 101</b>	<b>2 505</b>
Industrie	21	62	118	319
Construction	13	64	141	449
Commerce, transports, hébergement et restauration	130	241	361	716
Dont : commerce de gros <sup>1</sup>	2	21	39	59
commerce de détail <sup>1</sup>	95	151	204	348
Services aux entreprises	47	144	226	473
Services aux particuliers <sup>2</sup>	104	192	255	548
Dont : enseignement, santé et action sociale	59	123	155	344

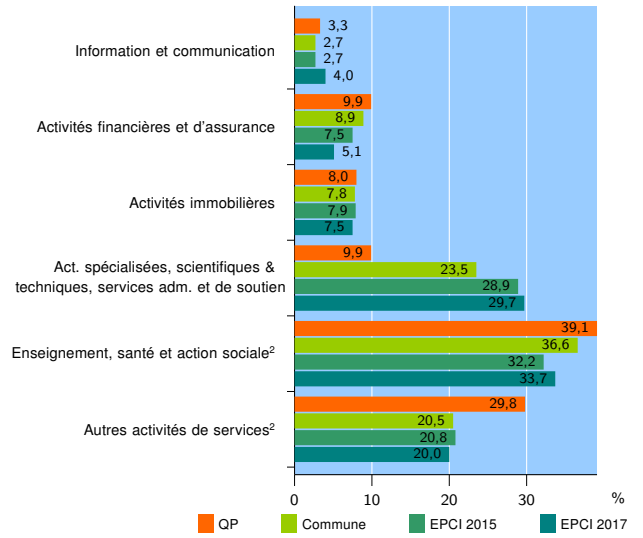
Source : Insee, Répertoire des entreprises et des établissements<sup>3</sup> (Sirene) au 01/01/2015

### Activité des établissements



Source : Insee, Répertoire des entreprises et des établissements<sup>3</sup> (Sirene) au 01/01/2015

### Activité des établissements de service



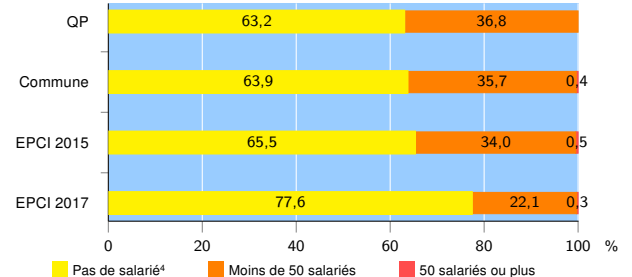
Source : Insee, Répertoire des entreprises et des établissements<sup>3</sup> (Sirene) au 01/01/2015

### Démographie d'établissements

	QP	Commune	EPCI 2015	EPCI 2017
<b>Créations et transferts d'établissements</b>	<b>24</b>	<b>75</b>	<b>115</b>	<b>333</b>
Part des transferts (%)	20,8	20,0	26,1	23,4
Part des créations (%)	79,2	80,0	73,9	76,6
Part de micro-entrepreneurs parmi les créations d'établissements (%)	42,1	46,7	50,6	56,5
<b>Taux de créations et transferts (%)</b>	<b>7,6</b>	<b>10,7</b>	<b>10,4</b>	<b>13,3</b>

Source : Insee, Répertoire des entreprises et des établissements<sup>3</sup> (Sirene) en 2015

### Taille des établissements



Source : Insee, Répertoire des entreprises et des établissements<sup>3</sup> (Sirene) au 01/01/2015

<sup>1</sup> : À l'exception des automobiles et des motocycles

<sup>2</sup> : Les services aux particuliers sont composés de l'enseignement, santé et action sociale ainsi que des autres activités de service

<sup>3</sup> : Établissements du champ marchand non agricole

<sup>4</sup> : Y compris inconnu et non enregistré

### Signes conventionnels utilisés

s : secret statistique (y compris entre indicateurs et entre zones géographiques)  
nd : données non disponibles ou non diffusables (ex. mauvaise qualité de géolocalisation)  
/// : absence de résultat due à la nature des choses (ex. pas d'EPCI 2015)