

## Tissu économique

### Zone étudiée

QP Bel Air (QP086003)

### Zones de comparaison

Commune 2020 : Poitiers

EPCI 2015 : CA Grand Poitiers

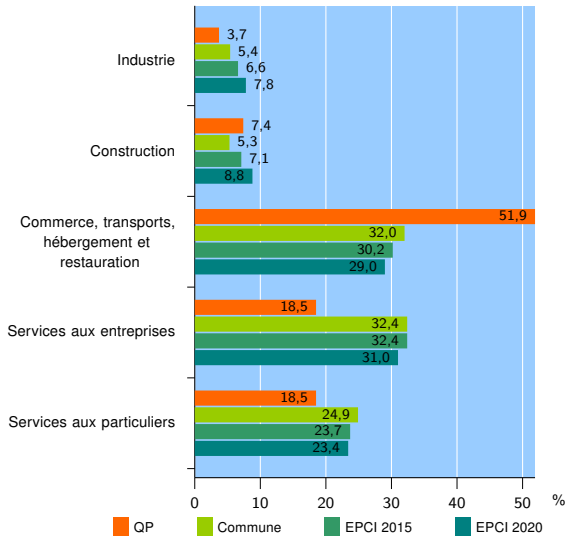
EPCI 2020 : CU du Grand Poitiers

### Activité des établissements

	QP	Commune	EPCI 2015	EPCI 2020
<b>Nombre d'établissements</b>	<b>27</b>	<b>6 239</b>	<b>10 063</b>	<b>12 931</b>
Industrie	1	336	663	1 009
Construction	2	331	717	1 131
Commerce, transports, hébergement et restauration	14	1 993	3 041	3 755
Dont : commerce de gros <sup>1</sup>	0	180	339	451
commerce de détail <sup>1</sup>	6	969	1 380	1 685
Services aux entreprises	5	2 023	3 259	4 005
Services aux particuliers	5	1 556	2 383	3 031
Dont : enseignement, santé et action sociale	2	1 037	1 549	1 913

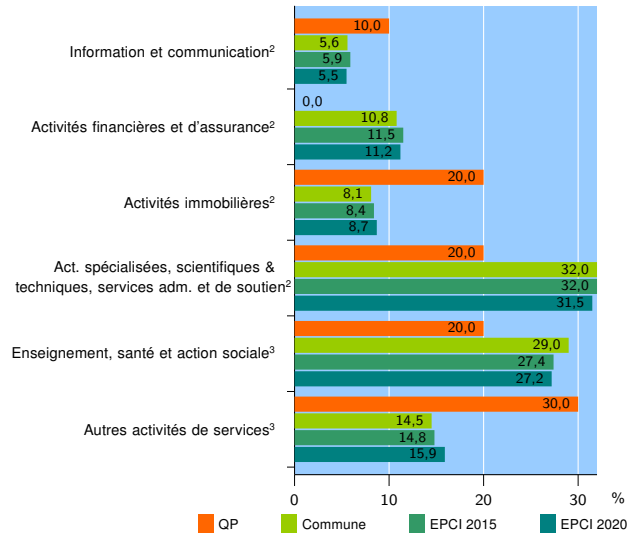
Source : Insee, Répertoire des entreprises et des établissements<sup>4</sup> (Sirene) au 31/12/2018

### Activité des établissements



Source : Insee, Répertoire des entreprises et des établissements<sup>4</sup> (Sirene) au 31/12/2018

### Activité des établissements de service



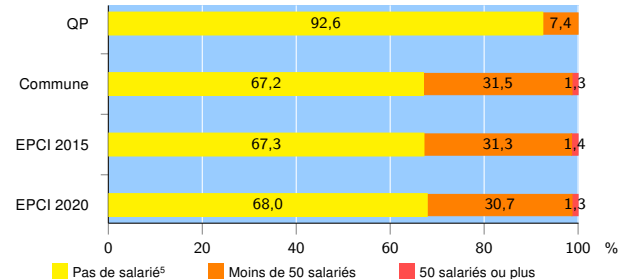
Source : Insee, Répertoire des entreprises et des établissements<sup>4</sup> (Sirene) au 31/12/2018

### Démographie d'établissements

	QP	Commune	EPCI 2015	EPCI 2020
<b>Créations et transferts d'établissements</b>	<b>9</b>	<b>1 423</b>	<b>2 132</b>	<b>2 644</b>
Part des transferts (%)	22,2	19,0	21,3	21,0
Part des créations (%)	77,8	81,0	78,7	79,0
Part de micro-entrepreneurs parmi les créations d'établissements (%)	85,7	65,9	61,8	61,0
<b>Taux de créations et transferts (%)</b>	<b>33,3</b>	<b>22,8</b>	<b>21,2</b>	<b>20,4</b>

Source : Insee, Répertoire des entreprises et des établissements<sup>4</sup> (Sirene) en 2019

### Taille des établissements



Source : Insee, Répertoire des entreprises et des établissements<sup>4</sup> (Sirene) au 31/12/2018

<sup>1</sup> : À l'exception des automobiles et des motocycles

<sup>2</sup> : Services aux entreprises

<sup>3</sup> : Services aux particuliers

<sup>4</sup> : Établissements du champ marchand non agricole

<sup>5</sup> : Y compris inconnu et non enregistré

### Signes conventionnels utilisés

s : secret statistique (y compris entre indicateurs et entre zones géographiques)

nd : données non disponibles ou non diffusables (ex. mauvaise qualité de géolocalisation)

/// : absence de résultat due à la nature des choses (ex. pas d'EPCI 2015)