

## Tissu économique

### Zone étudiée

QP Valette (QP079005)

### Zones de comparaison

Commune 2020 : Bressuire

EPCI 2015 : CA du Bocage Bressuirais

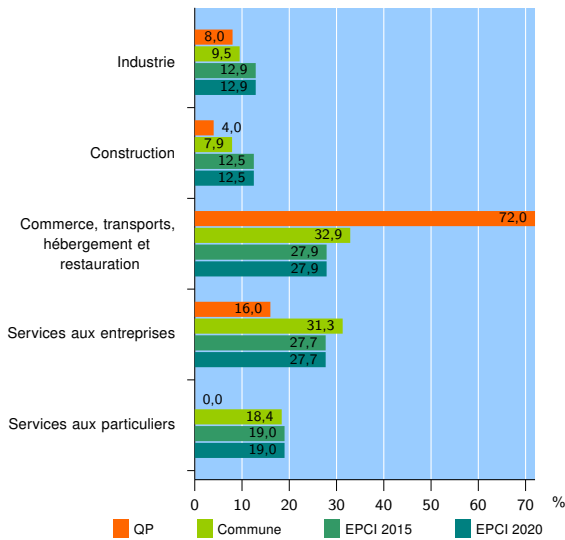
EPCI 2020 : CA du Bocage Bressuirais

### Activité des établissements

	QP	Commune	EPCI 2015	EPCI 2020
<b>Nombre d'établissements</b>	<b>25</b>	<b>1 412</b>	<b>4 112</b>	<b>4 112</b>
Industrie	2	134	531	531
Construction	1	112	512	512
Commerce, transports, hébergement et restauration	18	465	1 149	1 149
Dont : commerce de gros <sup>1</sup>	1	65	183	183
commerce de détail <sup>1</sup>	3	188	400	400
Services aux entreprises	4	441	1 137	1 137
Services aux particuliers	0	260	783	783
Dont : enseignement, santé et action sociale	0	163	478	478

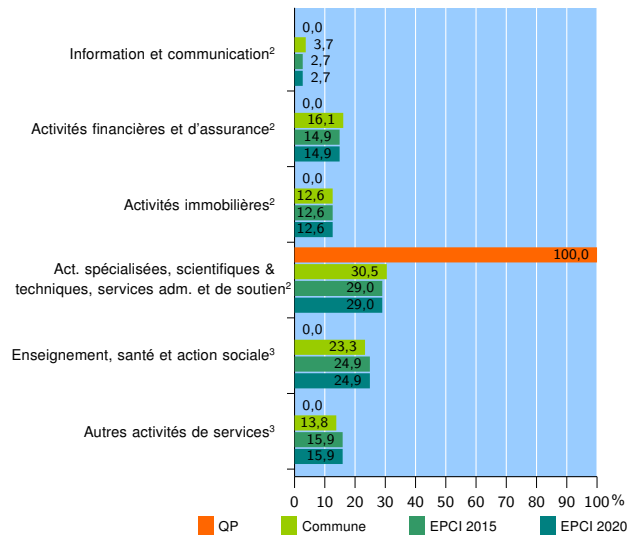
Source : Insee, Répertoire des entreprises et des établissements<sup>4</sup> (Sirene) au 31/12/2018

### Activité des établissements



Source : Insee, Répertoire des entreprises et des établissements<sup>4</sup> (Sirene) au 31/12/2018

### Activité des établissements de service



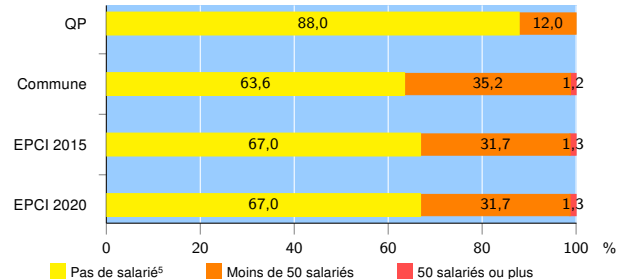
Source : Insee, Répertoire des entreprises et des établissements<sup>4</sup> (Sirene) au 31/12/2018

### Démographie d'établissements

	QP	Commune	EPCI 2015	EPCI 2020
<b>Créations et transferts d'établissements</b>	<b>4</b>	<b>189</b>	<b>587</b>	<b>587</b>
Part des transferts (%)	25,0	24,9	17,4	17,4
Part des créations (%)	75,0	75,1	82,6	82,6
Part de micro-entrepreneurs parmi les créations d'établissements (%)	100,0	45,1	54,2	54,2
<b>Taux de créations et transferts (%)</b>	<b>16,0</b>	<b>13,4</b>	<b>14,3</b>	<b>14,3</b>

Source : Insee, Répertoire des entreprises et des établissements<sup>4</sup> (Sirene) en 2019

### Taille des établissements



Source : Insee, Répertoire des entreprises et des établissements<sup>4</sup> (Sirene) au 31/12/2018

<sup>1</sup> : À l'exception des automobiles et des motocycles

<sup>2</sup> : Services aux entreprises

<sup>3</sup> : Services aux particuliers

<sup>4</sup> : Établissements du champ marchand non agricole

<sup>5</sup> : Y compris inconnu et non enregistré

### Signes conventionnels utilisés

s : secret statistique (y compris entre indicateurs et entre zones géographiques)  
nd : données non disponibles ou non diffusables (ex. mauvaise qualité de géolocalisation)  
/// : absence de résultat due à la nature des choses (ex. pas d'EPCI 2015)