

## Tissu économique

### Zone étudiée

QP Pontreau Colline Saint André (QP079003)

### Zones de comparaison

Commune 2018 : Niort

EPCI 2015 : CA du Niortais

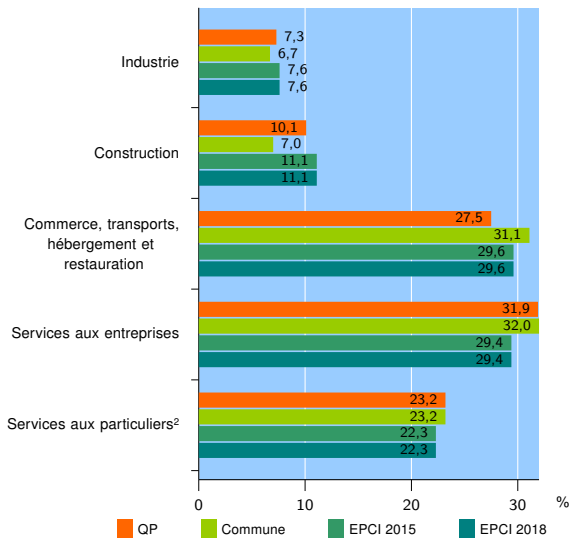
EPCI 2018 : CA du Niortais

### Activité des établissements

	QP	Commune	EPCI 2015	EPCI 2018
<b>Nombre d'établissements</b>	<b>69</b>	<b>4 295</b>	<b>7 479</b>	<b>7 479</b>
Industrie	5	288	566	566
Construction	7	300	830	830
Commerce, transports, hébergement et restauration	19	1 337	2 215	2 215
Dont : commerce de gros <sup>1</sup>	2	174	307	307
commerce de détail <sup>1</sup>	6	701	1 080	1 080
Services aux entreprises	22	1 374	2 198	2 198
Services aux particuliers <sup>2</sup>	16	996	1 670	1 670
Dont : enseignement, santé et action sociale	9	663	1 059	1 059

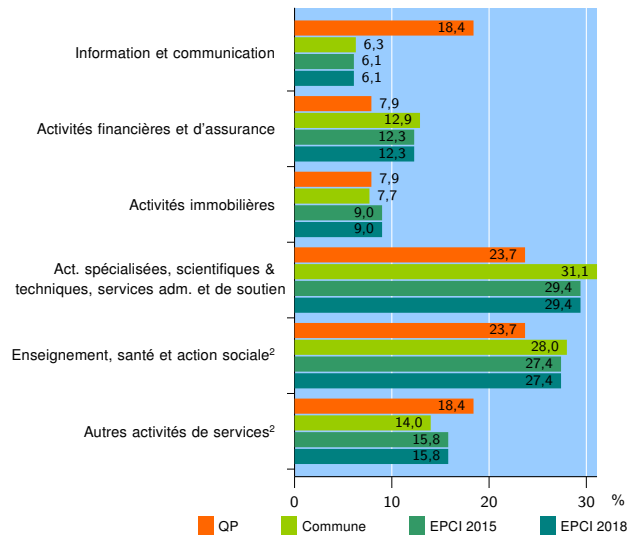
Source : Insee, Répertoire des entreprises et des établissements<sup>3</sup> (Sirene) au 31/12/2016

### Activité des établissements



Source : Insee, Répertoire des entreprises et des établissements<sup>3</sup> (Sirene) au 31/12/2016

### Activité des établissements de service



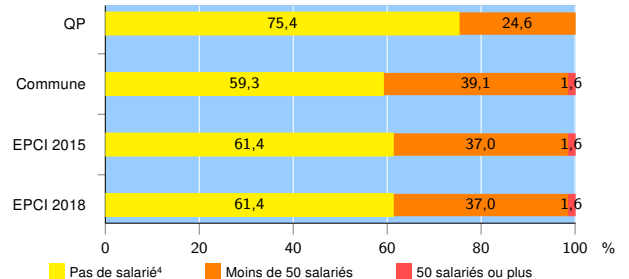
Source : Insee, Répertoire des entreprises et des établissements<sup>3</sup> (Sirene) au 31/12/2016

### Démographie d'établissements

	QP	Commune	EPCI 2015	EPCI 2018
<b>Créations et transferts d'établissements</b>	<b>15</b>	<b>596</b>	<b>1 056</b>	<b>1 056</b>
Part des transferts (%)	0,0	25,0	25,8	25,8
Part des créations (%)	100,0	75,0	74,2	74,2
Part de micro-entrepreneurs parmi les créations d'établissements (%)	66,7	42,1	43,4	43,4
<b>Taux de créations et transferts (%)</b>	<b>21,7</b>	<b>13,9</b>	<b>14,1</b>	<b>14,1</b>

Source : Insee, Répertoire des entreprises et des établissements<sup>3</sup> (Sirene) en 2017

### Taille des établissements



Source : Insee, Répertoire des entreprises et des établissements<sup>3</sup> (Sirene) au 31/12/2016

<sup>1</sup> : À l'exception des automobiles et des motocycles

<sup>2</sup> : Les services aux particuliers sont composés de l'enseignement, santé et action sociale ainsi que des autres activités de service

<sup>3</sup> : Établissements du champ marchand non agricole

<sup>4</sup> : Y compris inconnu et non enregistré

### Signes conventionnels utilisés

s : secret statistique (y compris entre indicateurs et entre zones géographiques)  
nd : données non disponibles ou non diffusables (ex. mauvaise qualité de géolocalisation)  
/// : absence de résultat due à la nature des choses (ex. pas d'EPCI 2015)