

## Tissu économique

### Zone étudiée

QP Pin (QP047003)

### Zones de comparaison

Commune 2015 : Agen

EPCI 2015 : CA d'Agen

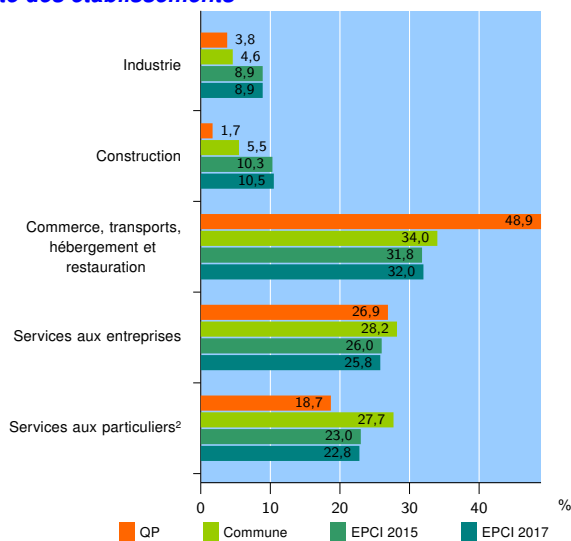
EPCI 2017 : CA d'Agen

### Activité des établissements

	QP	Commune	EPCI 2015	EPCI 2017
<b>Nombre d'établissements</b>	<b>182</b>	<b>3 047</b>	<b>7 043</b>	<b>7 312</b>
Industrie	7	139	624	654
Construction	3	167	728	765
Commerce, transports, hébergement et restauration	89	1 036	2 242	2 338
Dont : commerce de gros <sup>1</sup>	5	107	383	403
commerce de détail <sup>1</sup>	55	572	1 056	1 084
Services aux entreprises	49	860	1 828	1 886
Services aux particuliers <sup>2</sup>	34	845	1 621	1 669
Dont : enseignement, santé et action sociale	16	601	1 041	1 065

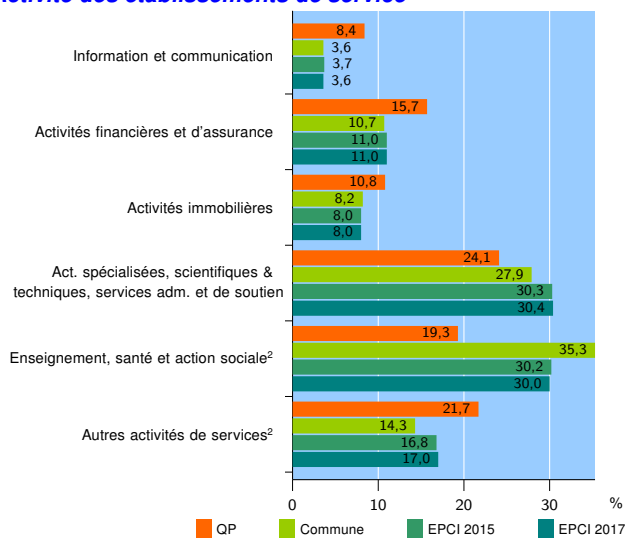
Source : Insee, Répertoire des entreprises et des établissements<sup>3</sup> (Sirene) au 31/12/2015

### Activité des établissements



Source : Insee, Répertoire des entreprises et des établissements<sup>3</sup> (Sirene) au 31/12/2015

### Activité des établissements de service



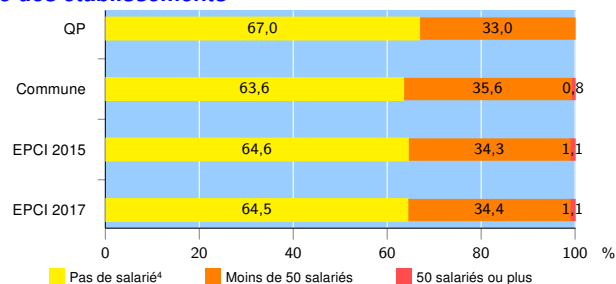
Source : Insee, Répertoire des entreprises et des établissements<sup>3</sup> (Sirene) au 31/12/2015

### Démographie d'établissements

	QP	Commune	EPCI 2015	EPCI 2017
<b>Créations et transferts d'établissements</b>	<b>22</b>	<b>418</b>	<b>985</b>	<b>1 020</b>
Part des transferts (%)	4,5	24,6	24,0	24,0
Part des créations (%)	95,5	75,4	76,0	76,0
Part de micro-entrepreneurs parmi les créations d'établissements (%)	42,9	47,6	47,4	46,6
<b>Taux de créations et transferts (%)</b>	<b>12,1</b>	<b>13,7</b>	<b>14,0</b>	<b>13,9</b>

Source : Insee, Répertoire des entreprises et des établissements<sup>3</sup> (Sirene) en 2016

### Taille des établissements



Source : Insee, Répertoire des entreprises et des établissements<sup>3</sup> (Sirene) au 31/12/2015

<sup>1</sup> : À l'exception des automobiles et des motocycles

<sup>2</sup> : Les services aux particuliers sont composés de l'enseignement, santé et action sociale ainsi que des autres activités de service

<sup>3</sup> : Établissements du champ marchand non agricole

<sup>4</sup> : Y compris inconnu et non enregistré

### Signes conventionnels utilisés

s : secret statistique (y compris entre indicateurs et entre zones géographiques)  
nd : données non disponibles ou non diffusables (ex. mauvaise qualité de géolocalisation)  
/// : absence de résultat due à la nature des choses (ex. pas d'EPCI 2015)