

## Tissu économique

### Zone étudiée

QP Saige (QP033021)

### Zones de comparaison

Commune 2020 : Pessac

EPCI 2015 : Bordeaux Métropole

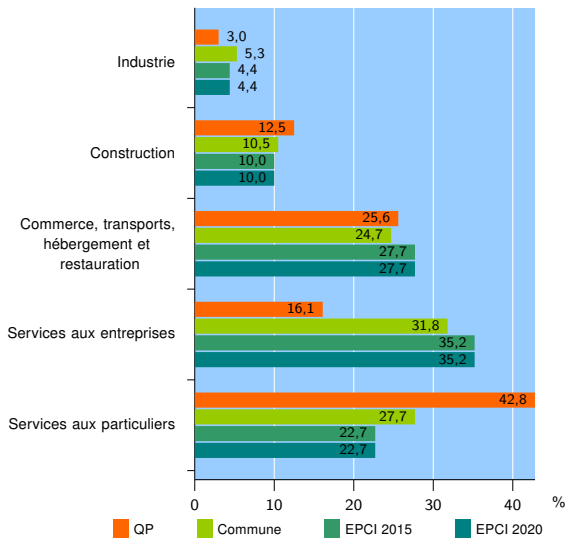
EPCI 2020 : Bordeaux Métropole

### Activité des établissements

	QP	Commune	EPCI 2015	EPCI 2020
<b>Nombre d'établissements</b>	<b>168</b>	<b>4 813</b>	<b>85 225</b>	<b>85 225</b>
Industrie	5	254	3 736	3 736
Construction	21	507	8 538	8 538
Commerce, transports, hébergement et restauration	43	1 187	23 622	23 622
Dont : commerce de gros <sup>1</sup>	6	230	4 423	4 423
commerce de détail <sup>1</sup>	15	432	9 238	9 238
Services aux entreprises	27	1 529	30 012	30 012
Services aux particuliers	72	1 336	19 317	19 317
Dont : enseignement, santé et action sociale	70	939	13 308	13 308

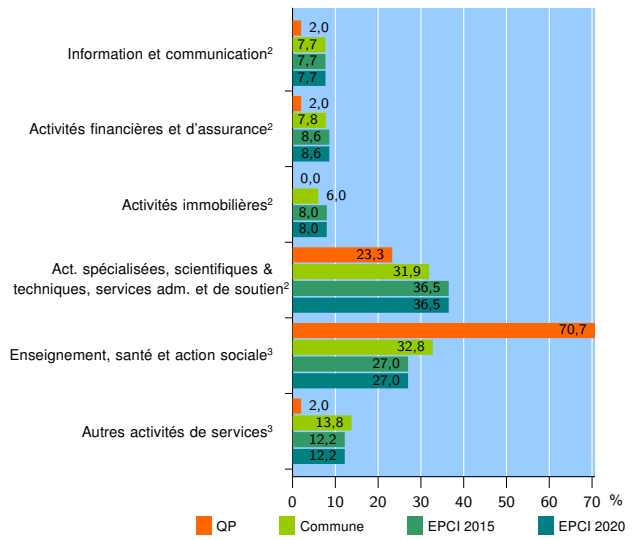
Source : Insee, Répertoire des entreprises et des établissements<sup>4</sup> (Sirene) au 31/12/2018

### Activité des établissements



Source : Insee, Répertoire des entreprises et des établissements<sup>4</sup> (Sirene) au 31/12/2018

### Activité des établissements de service



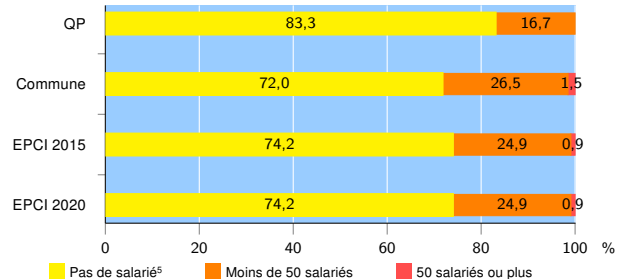
Source : Insee, Répertoire des entreprises et des établissements<sup>4</sup> (Sirene) au 31/12/2018

### Démographie d'établissements

	QP	Commune	EPCI 2015	EPCI 2020
<b>Créations et transferts d'établissements</b>	<b>53</b>	<b>1 171</b>	<b>21 950</b>	<b>21 950</b>
Part des transferts (%)	15,1	19,4	20,9	20,9
Part des créations (%)	84,9	80,6	79,1	79,1
Part de micro-entrepreneurs parmi les créations d'établissements (%)	71,1	63,6	62,0	62,0
<b>Taux de créations et transferts (%)</b>	<b>31,5</b>	<b>24,3</b>	<b>25,8</b>	<b>25,8</b>

Source : Insee, Répertoire des entreprises et des établissements<sup>4</sup> (Sirene) en 2019

### Taille des établissements



Source : Insee, Répertoire des entreprises et des établissements<sup>4</sup> (Sirene) au 31/12/2018

<sup>1</sup> : À l'exception des automobiles et des motocycles

<sup>2</sup> : Services aux entreprises

<sup>3</sup> : Services aux particuliers

<sup>4</sup> : Établissements du champ marchand non agricole

<sup>5</sup> : Y compris inconnu et non enregistré

### Signes conventionnels utilisés

s : secret statistique (y compris entre indicateurs et entre zones géographiques)

nd : données non disponibles ou non diffusables (ex. mauvaise qualité de géolocalisation)

/// : absence de résultat due à la nature des choses (ex. pas d'EPCI 2015)