

## Tissu économique

### Zone étudiée

QP Grand-Parc (QP033010)

### Zones de comparaison

Commune 2020 : Bordeaux

EPCI 2015 : Bordeaux Métropole

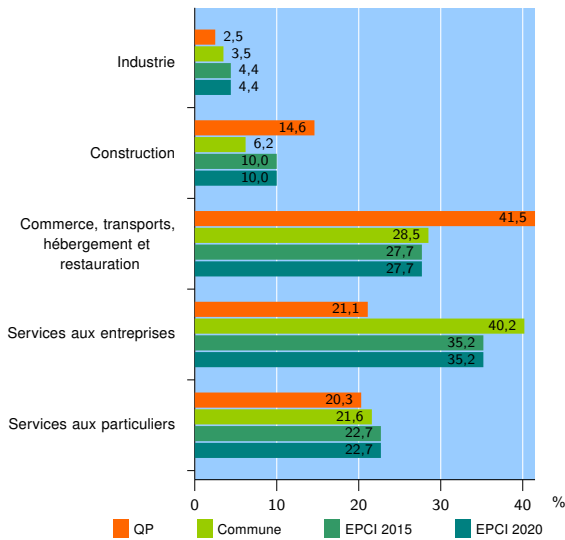
EPCI 2020 : Bordeaux Métropole

### Activité des établissements

	QP	Commune	EPCI 2015	EPCI 2020
<b>Nombre d'établissements</b>	<b>123</b>	<b>38 239</b>	<b>85 225</b>	<b>85 225</b>
Industrie	3	1 326	3 736	3 736
Construction	18	2 362	8 538	8 538
Commerce, transports, hébergement et restauration	51	10 913	23 622	23 622
Dont : commerce de gros <sup>1</sup>	2	1 815	4 423	4 423
commerce de détail <sup>1</sup>	24	4 468	9 238	9 238
Services aux entreprises	26	15 382	30 012	30 012
Services aux particuliers	25	8 256	19 317	19 317
Dont : enseignement, santé et action sociale	15	5 716	13 308	13 308

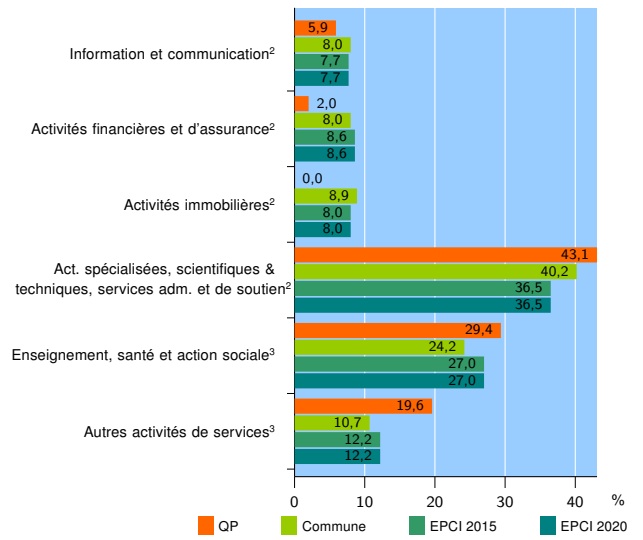
Source : Insee, Répertoire des entreprises et des établissements<sup>4</sup> (Sirene) au 31/12/2018

### Activité des établissements



Source : Insee, Répertoire des entreprises et des établissements<sup>4</sup> (Sirene) au 31/12/2018

### Activité des établissements de service



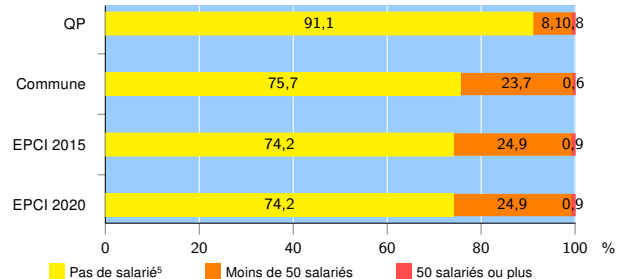
Source : Insee, Répertoire des entreprises et des établissements<sup>4</sup> (Sirene) au 31/12/2018

### Démographie d'établissements

	QP	Commune	EPCI 2015	EPCI 2020
<b>Créations et transferts d'établissements</b>	<b>64</b>	<b>10 158</b>	<b>21 950</b>	<b>21 950</b>
Part des transferts (%)	10,9	21,2	20,9	20,9
Part des créations (%)	89,1	78,8	79,1	79,1
Part de micro-entrepreneurs parmi les créations d'établissements (%)	87,7	61,3	62,0	62,0
<b>Taux de créations et transferts (%)</b>	<b>52,0</b>	<b>26,6</b>	<b>25,8</b>	<b>25,8</b>

Source : Insee, Répertoire des entreprises et des établissements<sup>4</sup> (Sirene) en 2019

### Taille des établissements



Source : Insee, Répertoire des entreprises et des établissements<sup>4</sup> (Sirene) au 31/12/2018

<sup>1</sup> : À l'exception des automobiles et des motocycles

<sup>2</sup> : Services aux entreprises

<sup>3</sup> : Services aux particuliers

<sup>4</sup> : Établissements du champ marchand non agricole

<sup>5</sup> : Y compris inconnu et non enregistré

### Signes conventionnels utilisés

s : secret statistique (y compris entre indicateurs et entre zones géographiques)

nd : données non disponibles ou non diffusables (ex. mauvaise qualité de géolocalisation)

/// : absence de résultat due à la nature des choses (ex. pas d'EPCI 2015)