

Tissu économique

Zone étudiée

QP Benauges - Henri Sellier - Léo Lagrange (QP033009)

Zones de comparaison

Communes 2019 : Bordeaux, Cenon

EPCI 2015 : Bordeaux Métropole

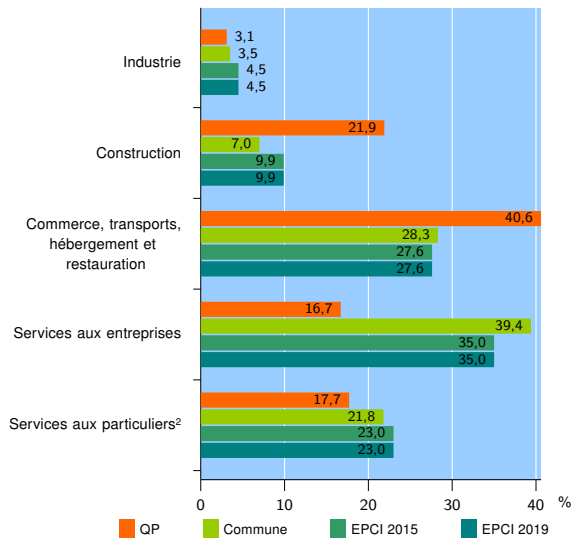
EPCI 2019 : Bordeaux Métropole

Activité des établissements

	QP	Commune	EPCI 2015	EPCI 2019
Nombre d'établissements	96	37 389	78 074	78 074
Industrie	3	1 291	3 482	3 482
Construction	21	2 605	7 772	7 772
Commerce, transports, hébergement et restauration	39	10 590	21 586	21 586
Dont : commerce de gros ¹	1	1 843	4 179	4 179
commerce de détail ¹	22	4 500	8 857	8 857
Services aux entreprises	16	14 740	27 296	27 296
Services aux particuliers ²	17	8 163	17 938	17 938
Dont : enseignement, santé et action sociale	11	5 720	12 472	12 472

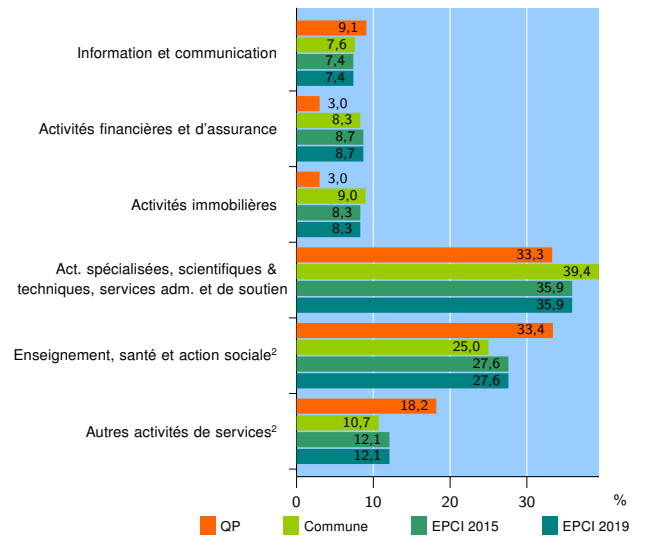
Source : Insee, Répertoire des entreprises et des établissements³ (Sirene) au 31/12/2017

Activité des établissements



Source : Insee, Répertoire des entreprises et des établissements³ (Sirene) au 31/12/2017

Activité des établissements de service



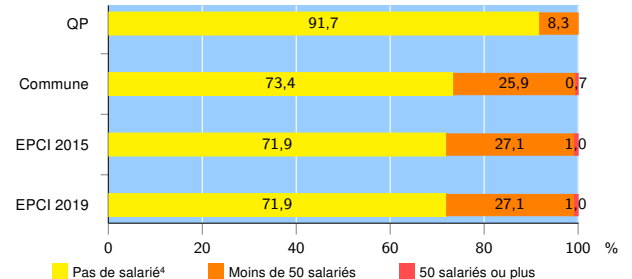
Source : Insee, Répertoire des entreprises et des établissements³ (Sirene) au 31/12/2017

Démographie d'établissements

	QP	Commune	EPCI 2015	EPCI 2019
Créations et transferts d'établissements	55	10 420	20 408	20 408
Part des transferts (%)	12,7	22,0	22,3	22,3
Part des créations (%)	87,3	78,0	77,7	77,7
Part de micro-entrepreneurs parmi les créations d'établissements (%)	87,5	59,8	60,2	60,2
Taux de créations et transferts (%)	57,3	27,9	26,1	26,1

Source : Insee, Répertoire des entreprises et des établissements³ (Sirene) en 2018

Taille des établissements



Source : Insee, Répertoire des entreprises et des établissements³ (Sirene) au 31/12/2017

¹ : À l'exception des automobiles et des motocycles

² : Les services aux particuliers sont composés de l'enseignement, santé et action sociale ainsi que des autres activités de service

³ : Établissements du champ marchand non agricole

⁴ : Y compris inconnu et non enregistré

Signes conventionnels utilisés

s : secret statistique (y compris entre indicateurs et entre zones géographiques)
nd : données non disponibles ou non diffusables (ex. mauvaise qualité de géolocalisation)
/// : absence de résultat due à la nature des choses (ex. pas d'EPCI 2015)