

## Tissu économique

### Zone étudiée

QP La Boucle De L'Isle (QP024005)

### Zones de comparaison

Communes 2020 : Coulounieix-Chamiers, Périgueux

EPCI 2015 : CA Le Grand Périgueux

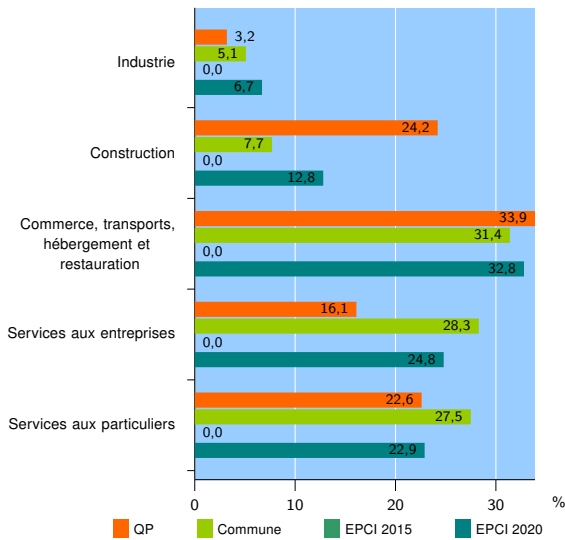
EPCI 2020 : CA Le Grand Périgueux

### Activité des établissements

	QP	Commune	EPCI 2015	EPCI 2020
<b>Nombre d'établissements</b>	<b>62</b>	<b>3 519</b>	<b>nd</b>	<b>8 231</b>
Industrie	2	180	nd	550
Construction	15	271	nd	1 053
Commerce, transports, hébergement et restauration	21	1 106	nd	2 704
Dont : commerce de gros <sup>1</sup>	2	134	nd	442
commerce de détail <sup>1</sup>	10	505	nd	1 129
Services aux entreprises	10	995	nd	2 039
Services aux particuliers	14	967	nd	1 885
Dont : enseignement, santé et action sociale	7	624	nd	1 151

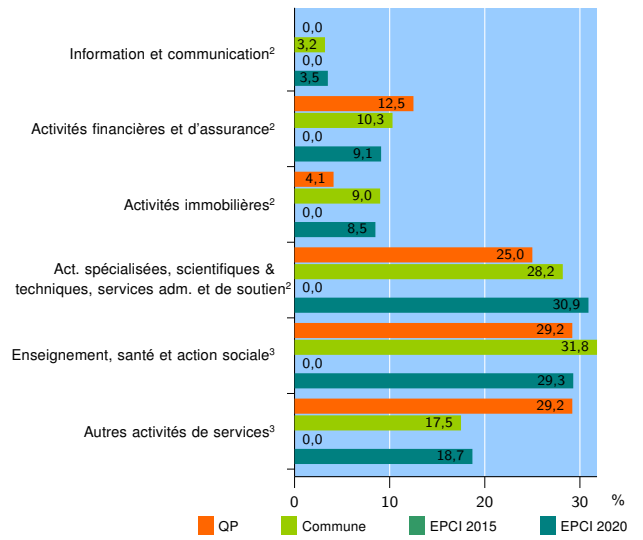
Source : Insee, Répertoire des entreprises et des établissements<sup>4</sup> (Sirene) au 31/12/2018

### Activité des établissements



Source : Insee, Répertoire des entreprises et des établissements<sup>4</sup> (Sirene) au 31/12/2018

### Activité des établissements de service



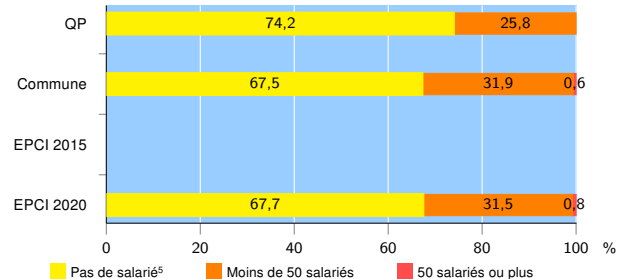
Source : Insee, Répertoire des entreprises et des établissements<sup>4</sup> (Sirene) au 31/12/2018

### Démographie d'établissements

	QP	Commune	EPCI 2015	EPCI 2020
<b>Créations et transferts d'établissements</b>	<b>14</b>	<b>601</b>	<b>nd</b>	<b>1 471</b>
Part des transferts (%)	14,3	24,1	nd	24,3
Part des créations (%)	85,7	75,9	nd	75,7
Part de micro-entrepreneurs parmi les créations d'établissements (%)	83,3	56,6	nd	59,7
<b>Taux de créations et transferts (%)</b>	<b>22,6</b>	<b>17,1</b>	<b>nd</b>	<b>17,9</b>

Source : Insee, Répertoire des entreprises et des établissements<sup>4</sup> (Sirene) en 2019

### Taille des établissements



Source : Insee, Répertoire des entreprises et des établissements<sup>4</sup> (Sirene) au 31/12/2018

<sup>1</sup> : À l'exception des automobiles et des motocycles

<sup>2</sup> : Services aux entreprises

<sup>3</sup> : Services aux particuliers

<sup>4</sup> : Établissements du champ marchand non agricole

<sup>5</sup> : Y compris inconnu et non enregistré

### Signes conventionnels utilisés

s : secret statistique (y compris entre indicateurs et entre zones géographiques)

nd : données non disponibles ou non diffusables (ex. mauvaise qualité de géolocalisation)

/// : absence de résultat due à la nature des choses (ex. pas d'EPCI 2015)