

## Tissu économique

### Zone étudiée

QP La Boucle De L'Isle (QP024005)

### Zones de comparaison

Communes 2018 : Coulounieix-Chamiers, Périgueux

EPCI 2015 : CA Le Grand Périgueux

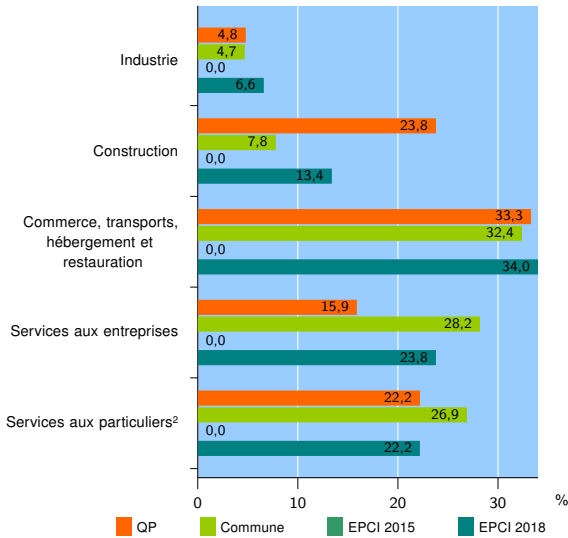
EPCI 2018 : CA Le Grand Périgueux

### Activité des établissements

	QP	Commune	EPCI 2015	EPCI 2018
<b>Nombre d'établissements</b>	<b>63</b>	<b>3 227</b>	<b>nd</b>	<b>7 512</b>
Industrie	3	152	nd	496
Construction	15	252	nd	1 005
Commerce, transports, hébergement et restauration	21	1 047	nd	2 552
Dont : commerce de gros <sup>1</sup>	1	116	nd	405
commerce de détail <sup>1</sup>	11	494	nd	1 086
Services aux entreprises	10	909	nd	1 788
Services aux particuliers <sup>2</sup>	14	867	nd	1 671
Dont : enseignement, santé et action sociale	8	571	nd	1 025

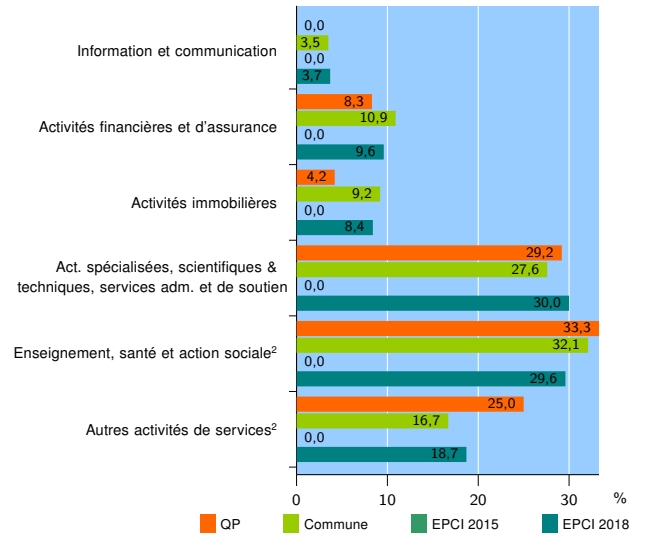
Source : Insee, Répertoire des entreprises et des établissements<sup>3</sup> (Sirene) au 31/12/2016

### Activité des établissements



Source : Insee, Répertoire des entreprises et des établissements<sup>3</sup> (Sirene) au 31/12/2016

### Activité des établissements de service



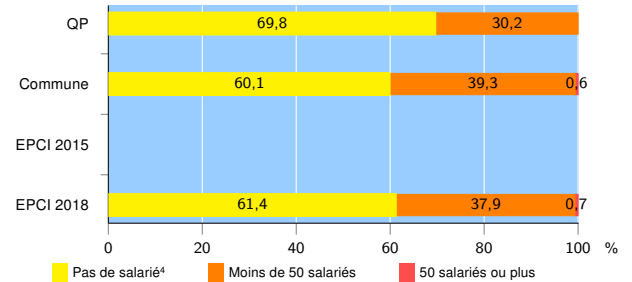
Source : Insee, Répertoire des entreprises et des établissements<sup>3</sup> (Sirene) au 31/12/2016

### Démographie d'établissements

	QP	Commune	EPCI 2015	EPCI 2018
<b>Créations et transferts d'établissements</b>	<b>10</b>	<b>533</b>	<b>nd</b>	<b>1 181</b>
Part des transferts (%)	40,0	21,6	nd	20,5
Part des créations (%)	60,0	78,4	nd	79,5
Part de micro-entrepreneurs parmi les créations d'établissements (%)	66,7	44,5	nd	47,2
<b>Taux de créations et transferts (%)</b>	<b>15,9</b>	<b>16,5</b>	<b>nd</b>	<b>15,7</b>

Source : Insee, Répertoire des entreprises et des établissements<sup>3</sup> (Sirene) en 2017

### Taille des établissements



Source : Insee, Répertoire des entreprises et des établissements<sup>3</sup> (Sirene) au 31/12/2016

<sup>1</sup> : À l'exception des automobiles et des motocycles

<sup>2</sup> : Les services aux particuliers sont composés de l'enseignement, santé et action sociale ainsi que des autres activités de service

<sup>3</sup> : Établissements du champ marchand non agricole

<sup>4</sup> : Y compris inconnu et non enregistré

### Signes conventionnels utilisés

s : secret statistique (y compris entre indicateurs et entre zones géographiques)  
nd : données non disponibles ou non diffusables (ex. mauvaise qualité de géolocalisation)  
/// : absence de résultat due à la nature des choses (ex. pas d'EPCI 2015)