

## Tissu économique

### Zone étudiée

QP L'Albatros (QP023001)

### Zones de comparaison

Commune 2018 : Guéret

EPCI 2015 : CA du Grand Guéret

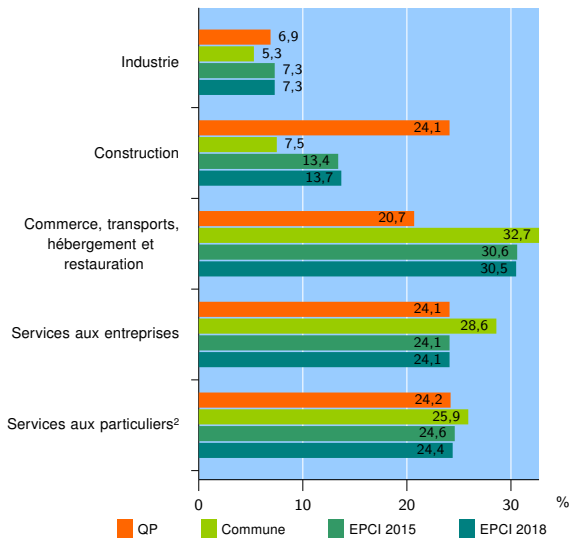
EPCI 2018 : CA du Grand Guéret

### Activité des établissements

	QP	Commune	EPCI 2015	EPCI 2018
<b>Nombre d'établissements</b>	<b>29</b>	<b>1 094</b>	<b>1 693</b>	<b>1 711</b>
Industrie	2	58	124	125
Construction	7	82	227	234
Commerce, transports, hébergement et restauration	6	358	518	523
Dont : commerce de gros <sup>1</sup>	1	32	53	53
commerce de détail <sup>1</sup>	2	194	256	258
Services aux entreprises	7	313	407	412
Services aux particuliers <sup>2</sup>	7	283	417	417
Dont : enseignement, santé et action sociale	5	184	257	257

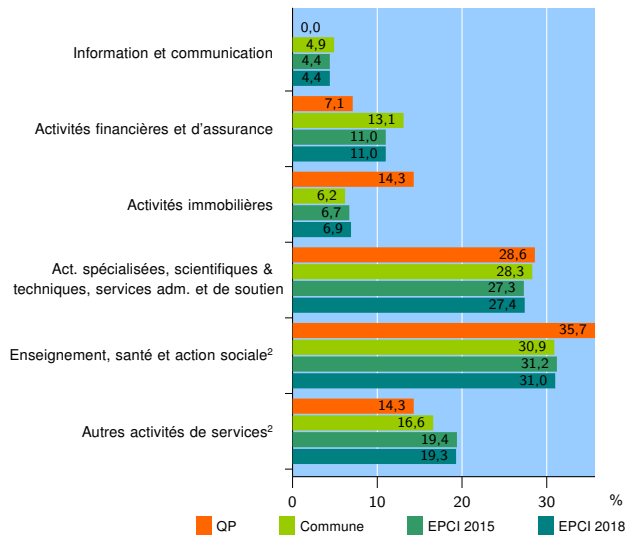
Source : Insee, Répertoire des entreprises et des établissements<sup>3</sup> (Sirene) au 31/12/2016

### Activité des établissements



Source : Insee, Répertoire des entreprises et des établissements<sup>3</sup> (Sirene) au 31/12/2016

### Activité des établissements de service



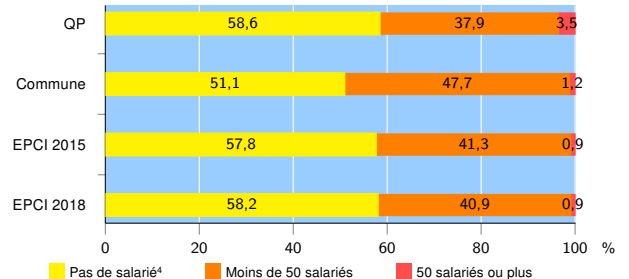
Source : Insee, Répertoire des entreprises et des établissements<sup>3</sup> (Sirene) au 31/12/2016

### Démographie d'établissements

	QP	Commune	EPCI 2015	EPCI 2018
<b>Créations et transferts d'établissements</b>	<b>10</b>	<b>150</b>	<b>237</b>	<b>241</b>
Part des transferts (%)	20,0	28,0	22,8	22,8
Part des créations (%)	80,0	72,0	77,2	77,2
Part de micro-entrepreneurs parmi les créations d'établissements (%)	s	17,6	s	26,3
<b>Taux de créations et transferts (%)</b>	<b>34,5</b>	<b>13,7</b>	<b>14,0</b>	<b>14,1</b>

Source : Insee, Répertoire des entreprises et des établissements<sup>3</sup> (Sirene) en 2017

### Taille des établissements



Source : Insee, Répertoire des entreprises et des établissements<sup>3</sup> (Sirene) au 31/12/2016

<sup>1</sup> : À l'exception des automobiles et des motocycles

<sup>2</sup> : Les services aux particuliers sont composés de l'enseignement, santé et action sociale ainsi que des autres activités de service

<sup>3</sup> : Établissements du champ marchand non agricole

<sup>4</sup> : Y compris inconnu et non enregistré

### Signes conventionnels utilisés

s : secret statistique (y compris entre indicateurs et entre zones géographiques)  
nd : données non disponibles ou non diffusables (ex. mauvaise qualité de géolocalisation)  
/// : absence de résultat due à la nature des choses (ex. pas d'EPCI 2015)