

## Tissu économique

### Zone étudiée

QP Bel Air - La Grand Font (QP016003)

### Zones de comparaison

Commune 2020 : Angoulême

EPCI 2015 : CA du Grand Angoulême (Grandangoulême)

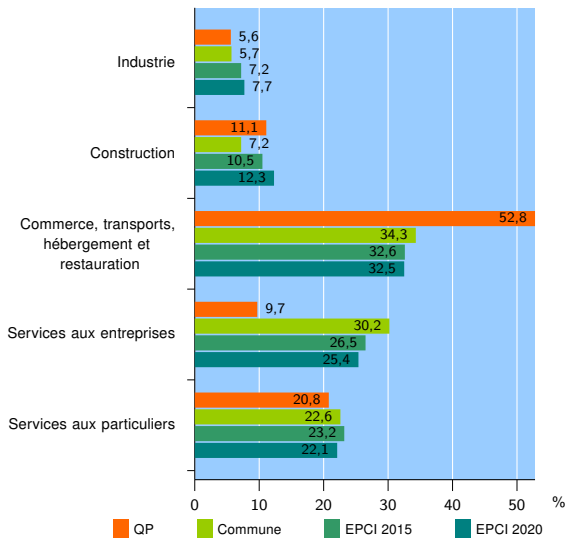
EPCI 2020 : CA du Grand Angoulême

### Activité des établissements

	QP	Commune	EPCI 2015	EPCI 2020
<b>Nombre d'établissements</b>	<b>72</b>	<b>4 152</b>	<b>8 254</b>	<b>10 252</b>
Industrie	4	238	596	787
Construction	8	298	868	1 259
Commerce, transports, hébergement et restauration	38	1 425	2 694	3 330
Dont : commerce de gros <sup>1</sup>	2	167	352	445
commerce de détail <sup>1</sup>	22	824	1 438	1 717
Services aux entreprises	7	1 255	2 186	2 609
Services aux particuliers	15	936	1 910	2 267
Dont : enseignement, santé et action sociale	8	538	1 174	1 348

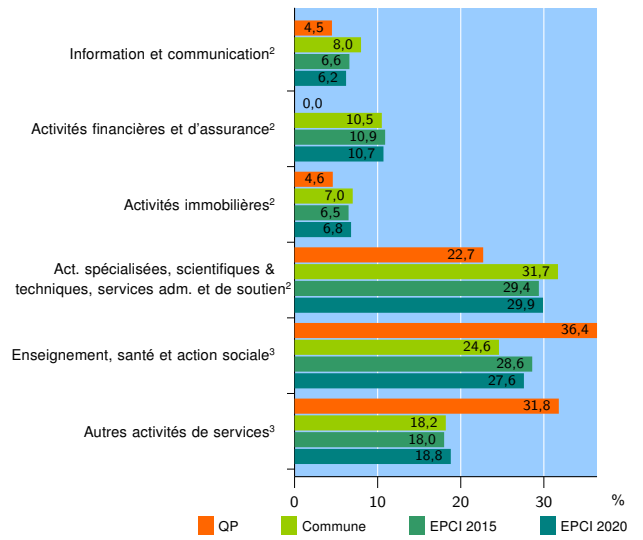
Source : Insee, Répertoire des entreprises et des établissements<sup>4</sup> (Sirene) au 31/12/2018

### Activité des établissements



Source : Insee, Répertoire des entreprises et des établissements<sup>4</sup> (Sirene) au 31/12/2018

### Activité des établissements de service



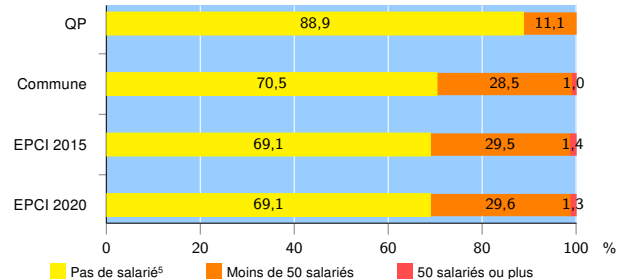
Source : Insee, Répertoire des entreprises et des établissements<sup>4</sup> (Sirene) au 31/12/2018

### Démographie d'établissements

	QP	Commune	EPCI 2015	EPCI 2020
<b>Créations et transferts d'établissements</b>	<b>29</b>	<b>759</b>	<b>1 461</b>	<b>1 797</b>
Part des transferts (%)	20,7	25,8	24,8	23,5
Part des créations (%)	79,3	74,2	75,2	76,5
Part de micro-entrepreneurs parmi les créations d'établissements (%)	78,3	61,1	60,4	60,1
<b>Taux de créations et transferts (%)</b>	<b>40,3</b>	<b>18,3</b>	<b>17,7</b>	<b>17,5</b>

Source : Insee, Répertoire des entreprises et des établissements<sup>4</sup> (Sirene) en 2019

### Taille des établissements



Source : Insee, Répertoire des entreprises et des établissements<sup>4</sup> (Sirene) au 31/12/2018

<sup>1</sup> : À l'exception des automobiles et des motocycles

<sup>2</sup> : Services aux entreprises

<sup>3</sup> : Services aux particuliers

<sup>4</sup> : Établissements du champ marchand non agricole

<sup>5</sup> : Y compris inconnu et non enregistré

### Signes conventionnels utilisés

s : secret statistique (y compris entre indicateurs et entre zones géographiques)

nd : données non disponibles ou non diffusables (ex. mauvaise qualité de géolocalisation)

/// : absence de résultat due à la nature des choses (ex. pas d'EPCI 2015)