

## Tissu économique

### Zone étudiée

QP Les 3 K : Kennedy - Kergohic - Kerihouais (QP056002)

### Zones de comparaison

Commune 2022 : Hennebont

EPCI 2015 : CA Lorient Agglomération

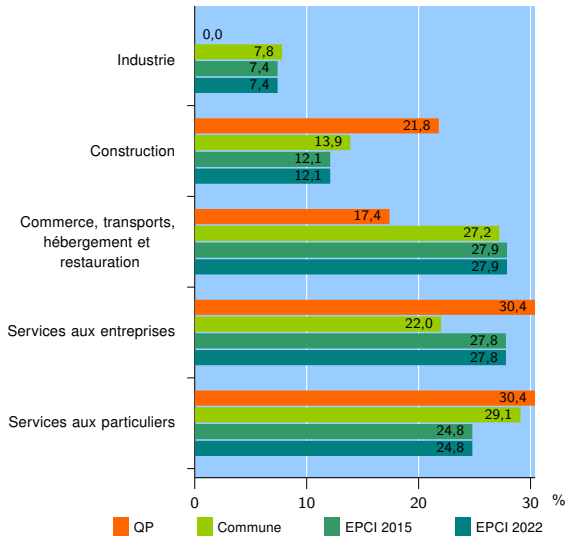
EPCI 2022 : CA Lorient Agglomération

### Activité des établissements

	QP	Commune	EPCI 2015	EPCI 2022
<b>Nombre d'établissements</b>	<b>23</b>	<b>1 009</b>	<b>15 943</b>	<b>15 943</b>
Industrie	0	79	1 173	1 173
Construction	5	140	1 930	1 930
Commerce, transports, hébergement et restauration	4	274	4 453	4 453
Dont : commerce de gros <sup>1</sup>	0	35	545	545
commerce de détail <sup>1</sup>	3	147	2 033	2 033
Services aux entreprises	7	222	4 428	4 428
Services aux particuliers	7	294	3 959	3 959
Dont : enseignement, santé et action sociale	5	187	2 552	2 552

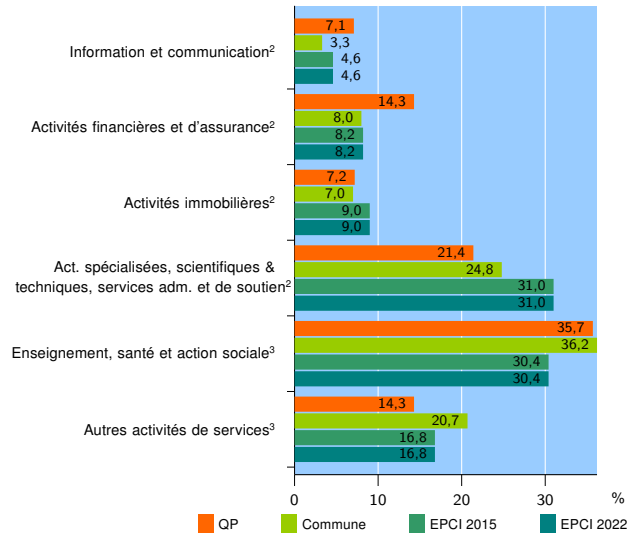
Source : Insee, Répertoire des entreprises et des établissements<sup>4</sup> (Sirene) au 31/12/2020

### Activité des établissements



Source : Insee, Répertoire des entreprises et des établissements<sup>4</sup> (Sirene) au 31/12/2020

### Activité des établissements de service



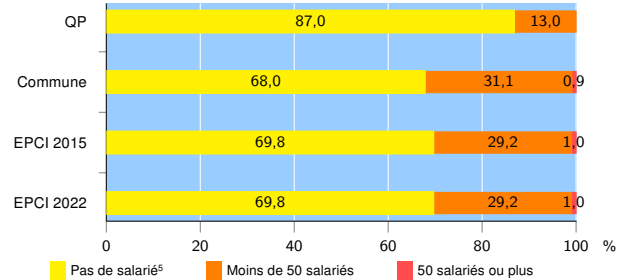
Source : Insee, Répertoire des entreprises et des établissements<sup>4</sup> (Sirene) au 31/12/2020

### Démographie d'établissements

	QP	Commune	EPCI 2015	EPCI 2022
<b>Créations et transferts d'établissements</b>	<b>6</b>	<b>208</b>	<b>3 334</b>	<b>3 334</b>
Part des transferts (%)	16,7	27,4	23,7	23,7
Part des créations (%)	83,3	72,6	76,3	76,3
Part de micro-entrepreneurs parmi les créations d'établissements (%)	60,0	55,6	55,6	55,6
<b>Taux de créations et transferts (%)</b>	<b>26,1</b>	<b>20,6</b>	<b>20,9</b>	<b>20,9</b>

Source : Insee, Répertoire des entreprises et des établissements<sup>4</sup> (Sirene) en 2021

### Taille des établissements



Source : Insee, Répertoire des entreprises et des établissements<sup>4</sup> (Sirene) au 31/12/2020

<sup>1</sup> : À l'exception des automobiles et des motocycles

<sup>2</sup> : Services aux entreprises

<sup>3</sup> : Services aux particuliers

<sup>4</sup> : Établissements du champ marchand non agricole

<sup>5</sup> : Y compris inconnu et non enregistré

### Signes conventionnels utilisés

s : secret statistique (y compris entre indicateurs et entre zones géographiques)

nd : donnée non disponible ou non diffusable

/// : donnée non calculable (ex. pas d'EPCI 2015)