

## Tissu économique

### Zone étudiée

QP Cleunay (QP035006)

### Zones de comparaison

Commune 2019 : Rennes

EPCI 2015 : Rennes Métropole

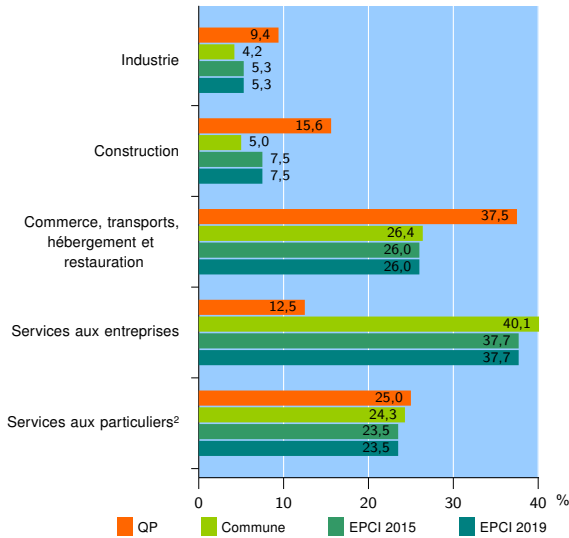
EPCI 2019 : Métropole Rennes Métropole

### Activité des établissements

	QP	Commune	EPCI 2015	EPCI 2019
<b>Nombre d'établissements</b>	<b>32</b>	<b>16 480</b>	<b>32 333</b>	<b>32 333</b>
Industrie	3	687	1 710	1 710
Construction	5	821	2 429	2 429
Commerce, transports, hébergement et restauration	12	4 357	8 395	8 395
Dont : commerce de gros <sup>1</sup>	1	458	1 367	1 367
commerce de détail <sup>1</sup>	8	2 091	3 548	3 548
Services aux entreprises	4	6 612	12 197	12 197
Services aux particuliers <sup>2</sup>	8	4 003	7 602	7 602
Dont : enseignement, santé et action sociale	3	2 840	5 458	5 458

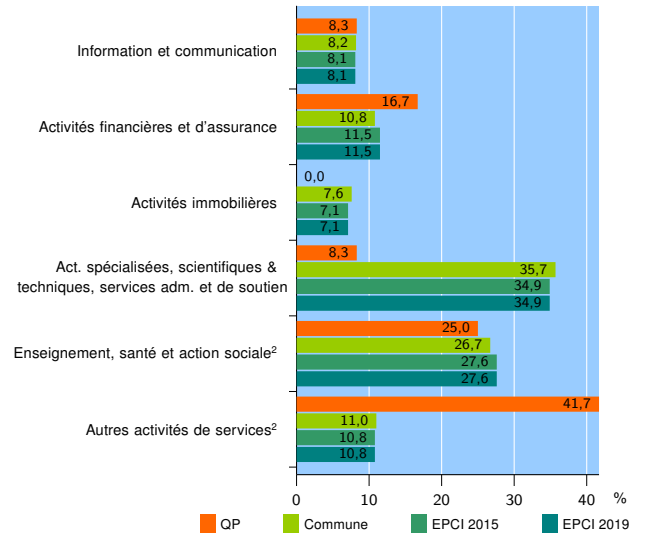
Source : Insee, Répertoire des entreprises et des établissements<sup>3</sup> (Sirene) au 31/12/2017

### Activité des établissements



Source : Insee, Répertoire des entreprises et des établissements<sup>3</sup> (Sirene) au 31/12/2017

### Activité des établissements de service



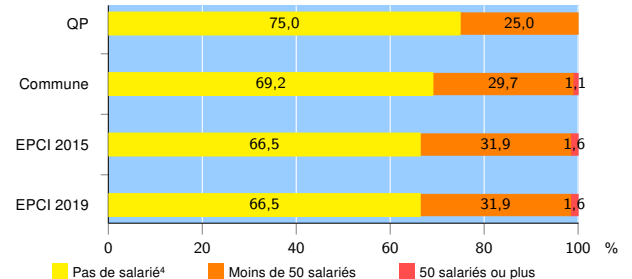
Source : Insee, Répertoire des entreprises et des établissements<sup>3</sup> (Sirene) au 31/12/2017

### Démographie d'établissements

	QP	Commune	EPCI 2015	EPCI 2019
<b>Créations et transferts d'établissements</b>	<b>8</b>	<b>4 112</b>	<b>7 193</b>	<b>7 193</b>
Part des transferts (%)	25,0	22,5	24,6	24,6
Part des créations (%)	75,0	77,5	75,4	75,4
Part de micro-entrepreneurs parmi les créations d'établissements (%)	83,3	61,5	57,2	57,2
<b>Taux de créations et transferts (%)</b>	<b>25,0</b>	<b>25,0</b>	<b>22,2</b>	<b>22,2</b>

Source : Insee, Répertoire des entreprises et des établissements<sup>3</sup> (Sirene) en 2018

### Taille des établissements



Source : Insee, Répertoire des entreprises et des établissements<sup>3</sup> (Sirene) au 31/12/2017

<sup>1</sup> : À l'exception des automobiles et des motocycles

<sup>2</sup> : Les services aux particuliers sont composés de l'enseignement, santé et action sociale ainsi que des autres activités de service

<sup>3</sup> : Établissements du champ marchand non agricole

<sup>4</sup> : Y compris inconnu et non enregistré

### Signes conventionnels utilisés

s : secret statistique (y compris entre indicateurs et entre zones géographiques)  
nd : données non disponibles ou non diffusables (ex. mauvaise qualité de géolocalisation)  
/// : absence de résultat due à la nature des choses (ex. pas d'EPCI 2015)