

## Tissu économique

### Zone étudiée

QP Kerourien (QP029003)

### Zones de comparaison

Commune 2015 : Brest

EPCI 2015 : Brest Métropole

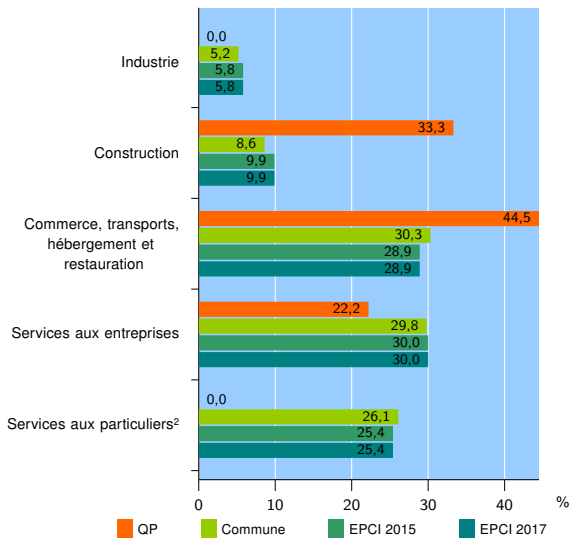
EPCI 2017 : Brest Métropole

### Activité des établissements

	QP	Commune	EPCI 2015	EPCI 2017
<b>Nombre d'établissements</b>	<b>9</b>	<b>7 893</b>	<b>11 197</b>	<b>11 197</b>
Industrie	0	408	653	653
Construction	3	678	1 114	1 114
Commerce, transports, hébergement et restauration	4	2 396	3 233	3 233
Dont : commerce de gros <sup>1</sup>	0	208	380	380
commerce de détail <sup>1</sup>	3	1 214	1 531	1 531
Services aux entreprises	2	2 350	3 356	3 356
Services aux particuliers <sup>2</sup>	0	2 061	2 841	2 841
Dont : enseignement, santé et action sociale	0	1 440	1 975	1 975

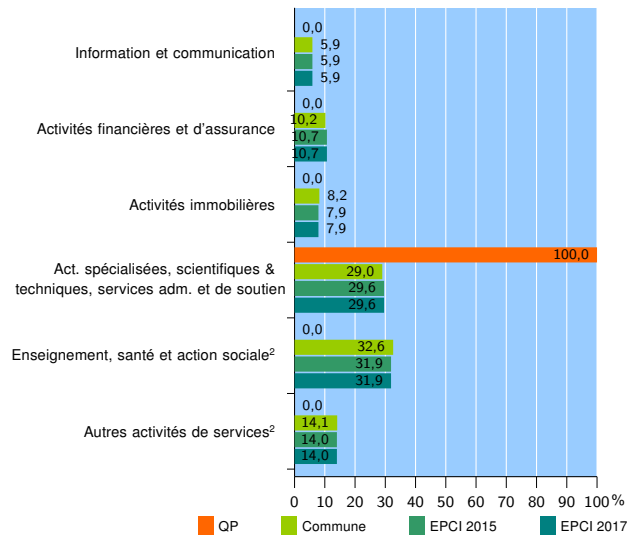
Source : Insee, Répertoire des entreprises et des établissements<sup>3</sup> (Sirene) au 31/12/2015

### Activité des établissements



Source : Insee, Répertoire des entreprises et des établissements<sup>3</sup> (Sirene) au 31/12/2015

### Activité des établissements de service



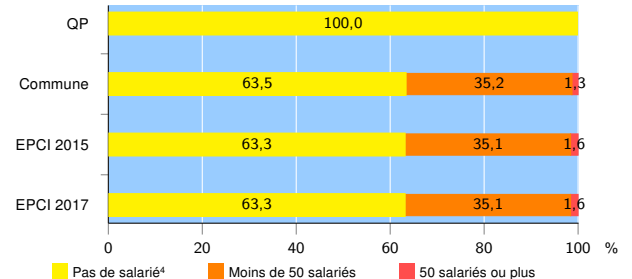
Source : Insee, Répertoire des entreprises et des établissements<sup>3</sup> (Sirene) au 31/12/2015

### Démographie d'établissements

	QP	Commune	EPCI 2015	EPCI 2017
<b>Créations et transferts d'établissements</b>	<b>2</b>	<b>1 276</b>	<b>1 767</b>	<b>1 767</b>
Part des transferts (%)	0,0	29,9	29,1	29,1
Part des créations (%)	100,0	70,1	70,9	70,9
Part de micro-entrepreneurs parmi les créations d'établissements (%)	s	49,2	49,2	49,2
<b>Taux de créations et transferts (%)</b>	<b>22,2</b>	<b>16,2</b>	<b>15,8</b>	<b>15,8</b>

Source : Insee, Répertoire des entreprises et des établissements<sup>3</sup> (Sirene) en 2016

### Taille des établissements



Source : Insee, Répertoire des entreprises et des établissements<sup>3</sup> (Sirene) au 31/12/2015

<sup>1</sup> : À l'exception des automobiles et des motocycles

<sup>2</sup> : Les services aux particuliers sont composés de l'enseignement, santé et action sociale ainsi que des autres activités de service

<sup>3</sup> : Établissements du champ marchand non agricole

<sup>4</sup> : Y compris inconnu et non enregistré

### Signes conventionnels utilisés

s : secret statistique (y compris entre indicateurs et entre zones géographiques)  
nd : données non disponibles ou non diffusables (ex. mauvaise qualité de géolocalisation)  
/// : absence de résultat due à la nature des choses (ex. pas d'EPCI 2015)