

## Tissu économique

### Zone étudiée

QP Ker Uhel (QP022002)

### Zones de comparaison

Commune 2014 : Lannion

EPCI 2015 : CA Lannion-Trégor Communauté

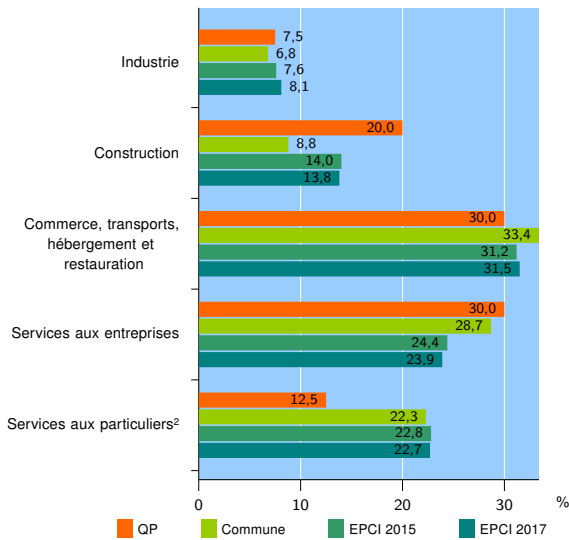
EPCI 2017 : CA Lannion-Trégor Communauté

### Activité des établissements

	QP	Commune	EPCI 2015	EPCI 2017
<b>Nombre d'établissements</b>	<b>40</b>	<b>1 665</b>	<b>4 830</b>	<b>6 168</b>
Industrie	3	113	367	498
Construction	8	147	678	853
Commerce, transports, hébergement et restauration	12	556	1 506	1 942
Dont : commerce de gros <sup>1</sup>	0	60	139	186
commerce de détail <sup>1</sup>	9	298	709	888
Services aux entreprises	12	478	1 180	1 477
Services aux particuliers <sup>2</sup>	5	371	1 099	1 398
Dont : enseignement, santé et action sociale	4	261	717	894

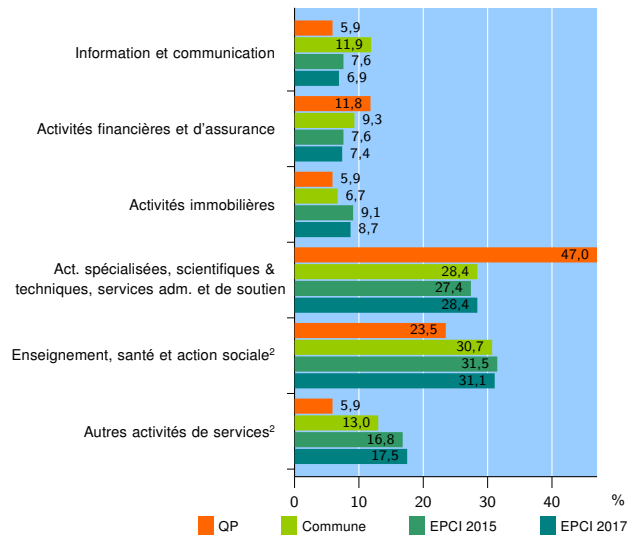
Source : Insee, Répertoire des entreprises et des établissements<sup>3</sup> (Sirene) au 01/01/2015

### Activité des établissements



Source : Insee, Répertoire des entreprises et des établissements<sup>3</sup> (Sirene) au 01/01/2015

### Activité des établissements de service



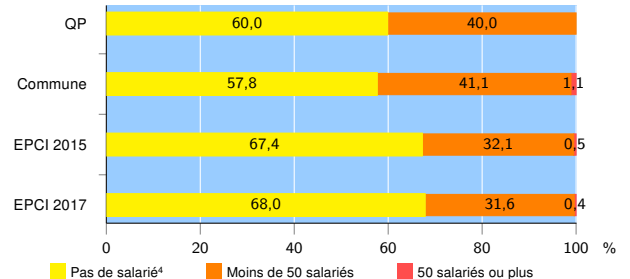
Source : Insee, Répertoire des entreprises et des établissements<sup>3</sup> (Sirene) au 01/01/2015

### Démographie d'établissements

	QP	Commune	EPCI 2015	EPCI 2017
<b>Créations et transferts d'établissements</b>	<b>5</b>	<b>221</b>	<b>717</b>	<b>921</b>
Part des transferts (%)	40,0	26,2	23,8	24,6
Part des créations (%)	60,0	73,8	76,2	75,4
Part de micro-entrepreneurs parmi les créations d'établissements (%)	100,0	38,0	41,2	40,1
<b>Taux de créations et transferts (%)</b>	<b>12,5</b>	<b>13,3</b>	<b>14,8</b>	<b>14,9</b>

Source : Insee, Répertoire des entreprises et des établissements<sup>3</sup> (Sirene) en 2015

### Taille des établissements



Source : Insee, Répertoire des entreprises et des établissements<sup>3</sup> (Sirene) au 01/01/2015

<sup>1</sup> : À l'exception des automobiles et des motocycles

<sup>2</sup> : Les services aux particuliers sont composés de l'enseignement, santé et action sociale ainsi que des autres activités de service

<sup>3</sup> : Établissements du champ marchand non agricole

<sup>4</sup> : Y compris inconnu et non enregistré

### Signes conventionnels utilisés

s : secret statistique (y compris entre indicateurs et entre zones géographiques)

nd : données non disponibles ou non diffusables (ex. mauvaise qualité de géolocalisation)

/// : absence de résultat due à la nature des choses (ex. pas d'EPCI 2015)