

## Tissu économique

### Zone étudiée

QP Ronceray Glonnières Vauguon (QP072004)

### Zones de comparaison

Commune 2014 : Le Mans

EPCI 2015 : CU le Mans Métropole

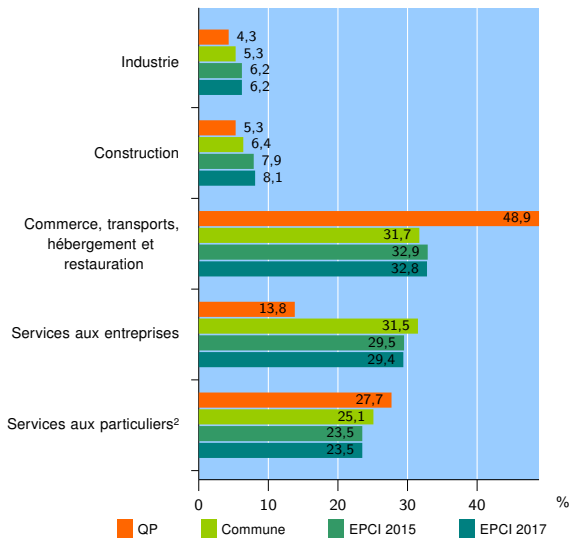
EPCI 2017 : CU Le Mans Métropole

### Activité des établissements

	QP	Commune	EPCI 2015	EPCI 2017
<b>Nombre d'établissements</b>	<b>94</b>	<b>9 058</b>	<b>11 913</b>	<b>12 130</b>
Industrie	4	482	738	757
Construction	5	584	940	978
Commerce, transports, hébergement et restauration	46	2 873	3 921	3 981
Dont : commerce de gros <sup>1</sup>	3	373	519	530
commerce de détail <sup>1</sup>	32	1 490	1 991	2 011
Services aux entreprises	13	2 850	3 509	3 564
Services aux particuliers <sup>2</sup>	26	2 269	2 805	2 850
Dont : enseignement, santé et action sociale	13	1 490	1 813	1 832

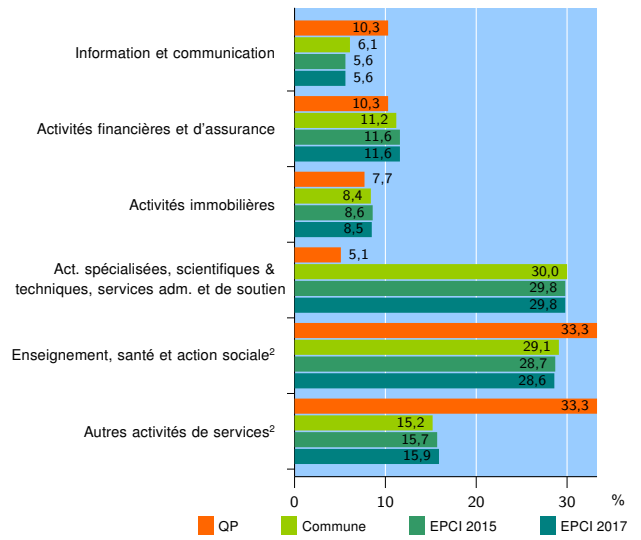
Source : Insee, Répertoire des entreprises et des établissements<sup>3</sup> (Sirene) au 01/01/2015

### Activité des établissements



Source : Insee, Répertoire des entreprises et des établissements<sup>3</sup> (Sirene) au 01/01/2015

### Activité des établissements de service



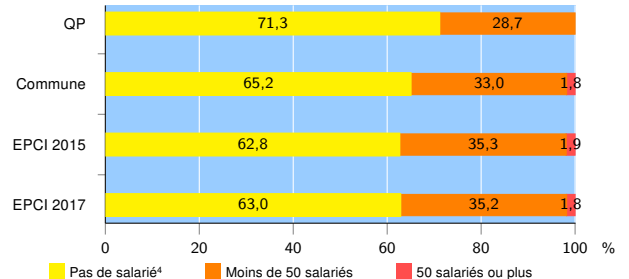
Source : Insee, Répertoire des entreprises et des établissements<sup>3</sup> (Sirene) au 01/01/2015

### Démographie d'établissements

	QP	Commune	EPCI 2015	EPCI 2017
<b>Créations et transferts d'établissements</b>	<b>35</b>	<b>1 422</b>	<b>1 809</b>	<b>1 845</b>
Part des transferts (%)	0,0	26,0	25,7	25,5
Part des créations (%)	100,0	74,0	74,3	74,5
Part de micro-entrepreneurs parmi les créations d'établissements (%)	48,6	47,2	46,8	47,1
<b>Taux de créations et transferts (%)</b>	<b>37,2</b>	<b>15,7</b>	<b>15,2</b>	<b>15,2</b>

Source : Insee, Répertoire des entreprises et des établissements<sup>3</sup> (Sirene) en 2015

### Taille des établissements



Source : Insee, Répertoire des entreprises et des établissements<sup>3</sup> (Sirene) au 01/01/2015

<sup>1</sup> : À l'exception des automobiles et des motocycles

<sup>2</sup> : Les services aux particuliers sont composés de l'enseignement, santé et action sociale ainsi que des autres activités de service

<sup>3</sup> : Établissements du champ marchand non agricole

<sup>4</sup> : Y compris inconnu et non enregistré

### Signes conventionnels utilisés

s : secret statistique (y compris entre indicateurs et entre zones géographiques)  
nd : données non disponibles ou non diffusables (ex. mauvaise qualité de géolocalisation)  
/// : absence de résultat due à la nature des choses (ex. pas d'EPCI 2015)