

## Tissu économique

### Zone étudiée

QP Bellevue Carnac (QP072003)

### Zones de comparaison

Communes 2015 : Coulaines, Le Mans

EPCI 2015 : CU le Mans Métropole

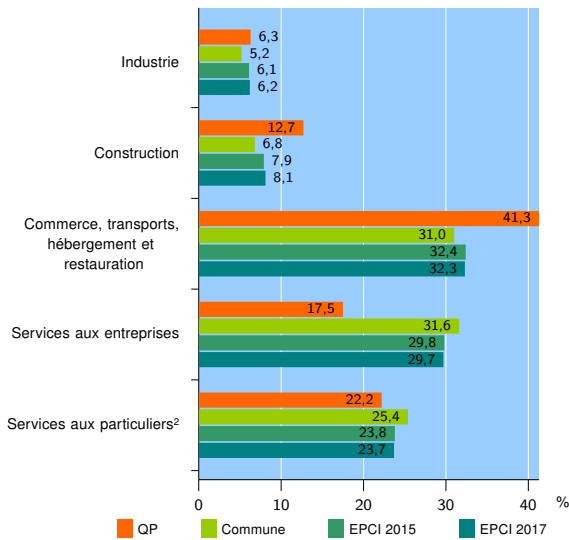
EPCI 2017 : CU Le Mans Métropole

### Activité des établissements

	QP	Commune	EPCI 2015	EPCI 2017
<b>Nombre d'établissements</b>	<b>63</b>	<b>9 445</b>	<b>12 112</b>	<b>12 346</b>
Industrie	4	495	744	768
Construction	8	638	958	997
Commerce, transports, hébergement et restauration	26	2 925	3 924	3 989
Dont : commerce de gros <sup>1</sup>	0	374	509	521
commerce de détail <sup>1</sup>	21	1 493	1 960	1 978
Services aux entreprises	11	2 987	3 605	3 666
Services aux particuliers <sup>2</sup>	14	2 400	2 881	2 926
Dont : enseignement, santé et action sociale	5	1 577	1 853	1 871

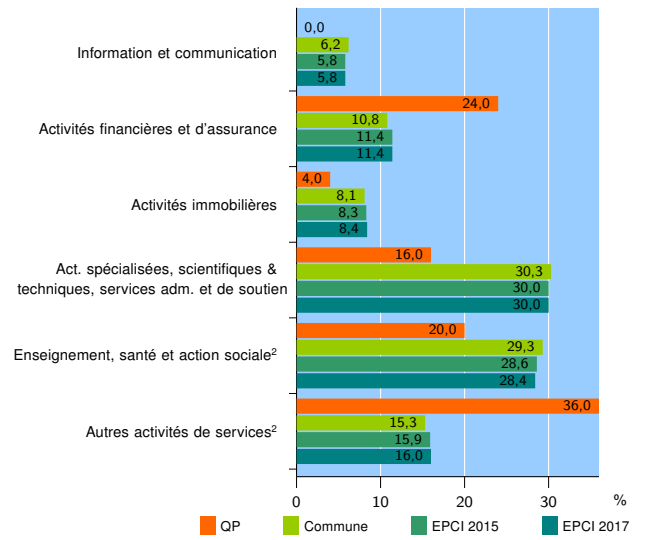
Source : Insee, Répertoire des entreprises et des établissements<sup>3</sup> (Sirene) au 31/12/2015

### Activité des établissements



Source : Insee, Répertoire des entreprises et des établissements<sup>3</sup> (Sirene) au 31/12/2015

### Activité des établissements de service



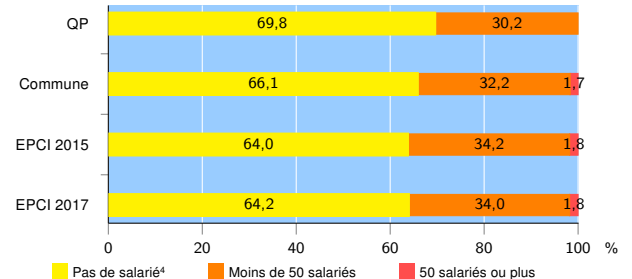
Source : Insee, Répertoire des entreprises et des établissements<sup>3</sup> (Sirene) au 31/12/2015

### Démographie d'établissements

	QP	Commune	EPCI 2015	EPCI 2017
<b>Créations et transferts d'établissements</b>	<b>16</b>	<b>1 363</b>	<b>1 709</b>	<b>1 753</b>
Part des transferts (%)	18,8	25,9	26,6	26,6
Part des créations (%)	81,2	74,1	73,4	73,4
Part de micro-entrepreneurs parmi les créations d'établissements (%)	53,8	40,0	40,5	40,6
<b>Taux de créations et transferts (%)</b>	<b>25,4</b>	<b>14,4</b>	<b>14,1</b>	<b>14,2</b>

Source : Insee, Répertoire des entreprises et des établissements<sup>3</sup> (Sirene) en 2016

### Taille des établissements



Source : Insee, Répertoire des entreprises et des établissements<sup>3</sup> (Sirene) au 31/12/2015

<sup>1</sup> : À l'exception des automobiles et des motocycles

<sup>2</sup> : Les services aux particuliers sont composés de l'enseignement, santé et action sociale ainsi que des autres activités de service

<sup>3</sup> : Établissements du champ marchand non agricole

<sup>4</sup> : Y compris inconnu et non enregistré

### Signes conventionnels utilisés

s : secret statistique (y compris entre indicateurs et entre zones géographiques)  
nd : données non disponibles ou non diffusables (ex. mauvaise qualité de géolocalisation)  
/// : absence de résultat due à la nature des choses (ex. pas d'EPCI 2015)