

## Tissu économique

### Zone étudiée

QP La Rocade (QP072001)

### Zones de comparaison

Commune 2019 : Sablé-sur-Sarthe

EPCI 2015 : CC de Sablé-Sur-Sarthe

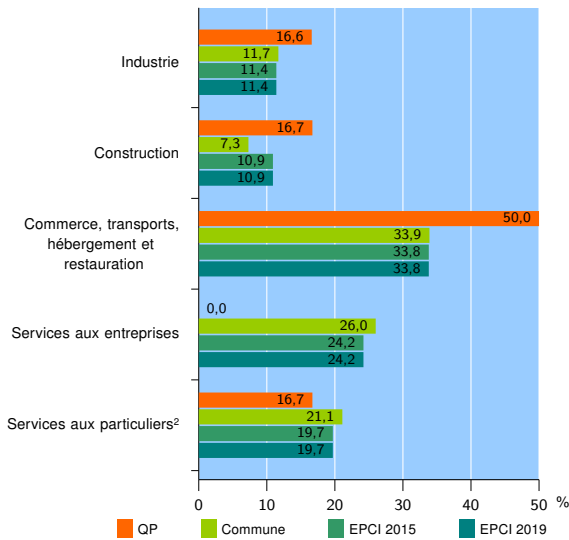
EPCI 2019 : CC de Sablé-sur-Sarthe

### Activité des établissements

	QP	Commune	EPCI 2015	EPCI 2019
<b>Nombre d'établissements</b>	<b>6</b>	<b>711</b>	<b>1 363</b>	<b>1 363</b>
Industrie	1	83	156	156
Construction	1	52	148	148
Commerce, transports, hébergement et restauration	3	241	461	461
Dont : commerce de gros <sup>1</sup>	0	28	59	59
commerce de détail <sup>1</sup>	3	125	209	209
Services aux entreprises	0	185	330	330
Services aux particuliers <sup>2</sup>	1	150	268	268
Dont : enseignement, santé et action sociale	0	91	141	141

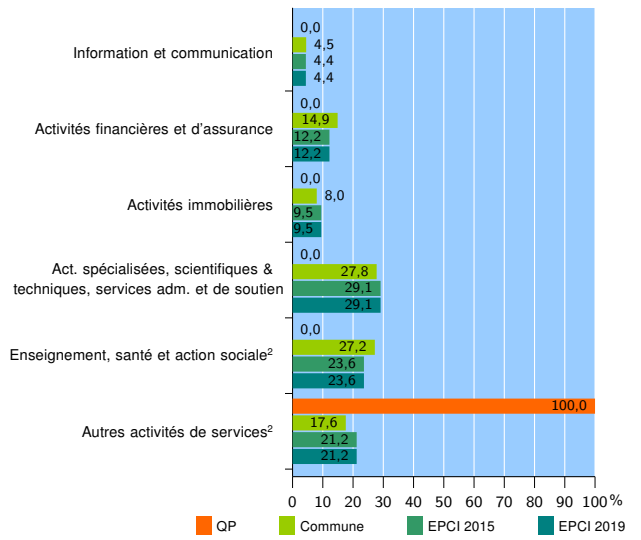
Source : Insee, Répertoire des entreprises et des établissements<sup>3</sup> (Sirene) au 31/12/2017

### Activité des établissements



Source : Insee, Répertoire des entreprises et des établissements<sup>3</sup> (Sirene) au 31/12/2017

### Activité des établissements de service



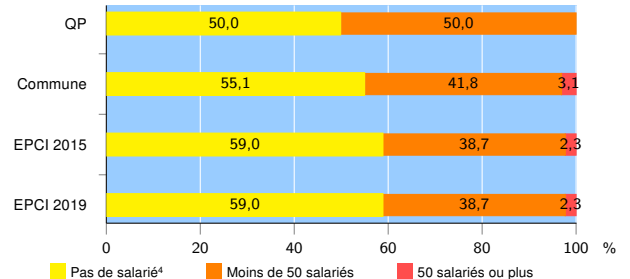
Source : Insee, Répertoire des entreprises et des établissements<sup>3</sup> (Sirene) au 31/12/2017

### Démographie d'établissements

	QP	Commune	EPCI 2015	EPCI 2019
<b>Créations et transferts d'établissements</b>	<b>2</b>	<b>86</b>	<b>176</b>	<b>176</b>
Part des transferts (%)	0,0	20,9	18,8	18,8
Part des créations (%)	100,0	79,1	81,2	81,2
Part de micro-entrepreneurs parmi les créations d'établissements (%)	s	38,2	36,4	36,4
<b>Taux de créations et transferts (%)</b>	<b>33,3</b>	<b>12,1</b>	<b>12,9</b>	<b>12,9</b>

Source : Insee, Répertoire des entreprises et des établissements<sup>3</sup> (Sirene) en 2018

### Taille des établissements



Source : Insee, Répertoire des entreprises et des établissements<sup>3</sup> (Sirene) au 31/12/2017

<sup>1</sup> : À l'exception des automobiles et des motocycles

<sup>2</sup> : Les services aux particuliers sont composés de l'enseignement, santé et action sociale ainsi que des autres activités de service

<sup>3</sup> : Établissements du champ marchand non agricole

<sup>4</sup> : Y compris inconnu et non enregistré

### Signes conventionnels utilisés

s : secret statistique (y compris entre indicateurs et entre zones géographiques)  
nd : données non disponibles ou non diffusables (ex. mauvaise qualité de géolocalisation)  
/// : absence de résultat due à la nature des choses (ex. pas d'EPCI 2015)