

## Tissu économique

### Zone étudiée

QP Pavement - Charité - Mortier - Murat (QP053003)

### Zones de comparaison

Commune 2015 : Laval

EPCI 2015 : CA de Laval

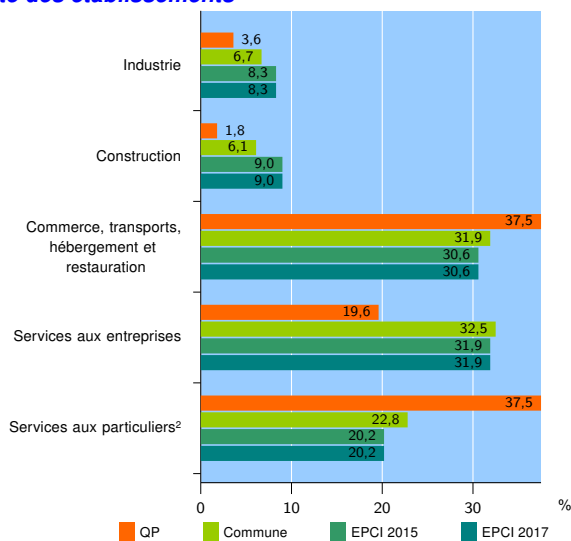
EPCI 2017 : CA de Laval

### Activité des établissements

	QP	Commune	EPCI 2015	EPCI 2017
<b>Nombre d'établissements</b>	<b>56</b>	<b>3 373</b>	<b>5 855</b>	<b>5 855</b>
Industrie	2	226	488	488
Construction	1	205	529	529
Commerce, transports, hébergement et restauration	21	1 078	1 789	1 789
Dont : commerce de gros <sup>1</sup>	1	149	332	332
commerce de détail <sup>1</sup>	8	517	737	737
Services aux entreprises	11	1 095	1 865	1 865
Services aux particuliers <sup>2</sup>	21	769	1 184	1 184
Dont : enseignement, santé et action sociale	15	505	747	747

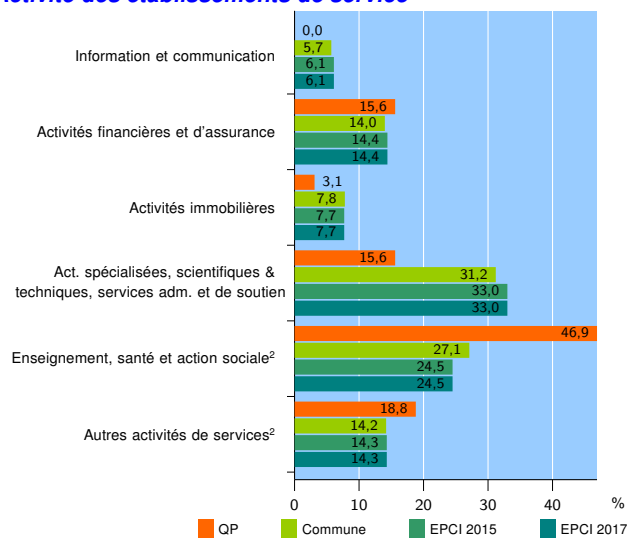
Source : Insee, Répertoire des entreprises et des établissements<sup>3</sup> (Sirene) au 31/12/2015

### Activité des établissements



Source : Insee, Répertoire des entreprises et des établissements<sup>3</sup> (Sirene) au 31/12/2015

### Activité des établissements de service



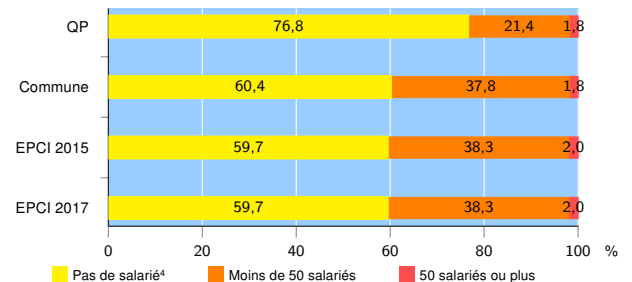
Source : Insee, Répertoire des entreprises et des établissements<sup>3</sup> (Sirene) au 31/12/2015

### Démographie d'établissements

	QP	Commune	EPCI 2015	EPCI 2017
<b>Créations et transferts d'établissements</b>	<b>14</b>	<b>489</b>	<b>867</b>	<b>867</b>
Part des transferts (%)	7,1	27,0	27,9	27,9
Part des créations (%)	92,9	73,0	72,1	72,1
Part de micro-entrepreneurs parmi les créations d'établissements (%)	46,2	35,6	38,2	38,2
<b>Taux de créations et transferts (%)</b>	<b>25,0</b>	<b>14,5</b>	<b>14,8</b>	<b>14,8</b>

Source : Insee, Répertoire des entreprises et des établissements<sup>3</sup> (Sirene) en 2016

### Taille des établissements



Source : Insee, Répertoire des entreprises et des établissements<sup>3</sup> (Sirene) au 31/12/2015

<sup>1</sup> : À l'exception des automobiles et des motocycles

<sup>2</sup> : Les services aux particuliers sont composés de l'enseignement, santé et action sociale ainsi que des autres activités de service

<sup>3</sup> : Établissements du champ marchand non agricole

<sup>4</sup> : Y compris inconnu et non enregistré

### Signes conventionnels utilisés

s : secret statistique (y compris entre indicateurs et entre zones géographiques)  
nd : données non disponibles ou non diffusables (ex. mauvaise qualité de géolocalisation)  
/// : absence de résultat due à la nature des choses (ex. pas d'EPCI 2015)