

## Tissu économique

### Zone étudiée

QP Belle Beille (QP049001)

### Zones de comparaison

Commune 2020 : Angers

EPCI 2015 : CA Angers Loire Métropole

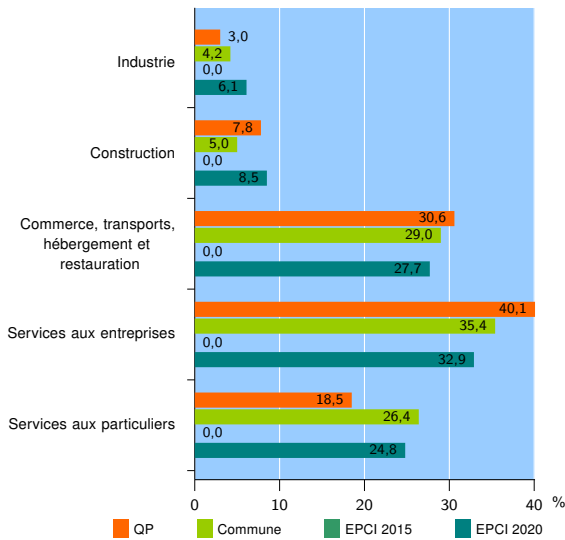
EPCI 2020 : CU Angers Loire Métropole

### Activité des établissements

	QP	Commune	EPCI 2015	EPCI 2020
<b>Nombre d'établissements</b>	<b>232</b>	<b>11 159</b>	<b>nd</b>	<b>20 304</b>
Industrie	7	467	nd	1 241
Construction	18	558	nd	1 735
Commerce, transports, hébergement et restauration	71	3 238	nd	5 621
Dont : commerce de gros <sup>1</sup>	7	350	nd	926
commerce de détail <sup>1</sup>	37	1 514	nd	2 318
Services aux entreprises	93	3 947	nd	6 677
Services aux particuliers	43	2 949	nd	5 030
Dont : enseignement, santé et action sociale	34	2 092	nd	3 480

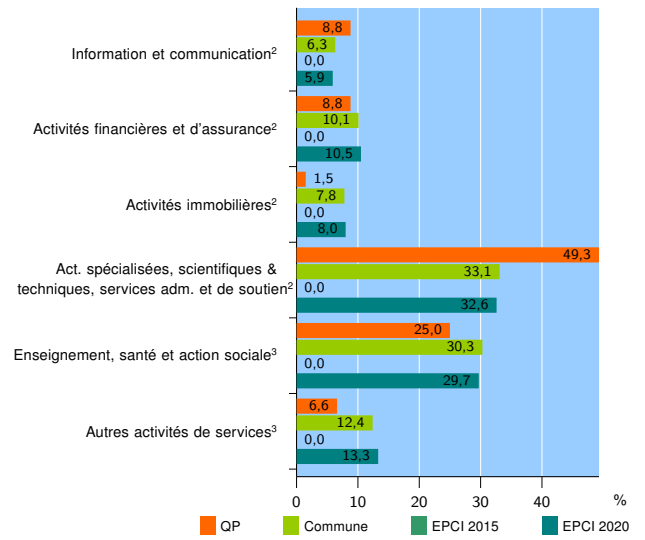
Source : Insee, Répertoire des entreprises et des établissements<sup>4</sup> (Sirene) au 31/12/2018

### Activité des établissements



Source : Insee, Répertoire des entreprises et des établissements<sup>4</sup> (Sirene) au 31/12/2018

### Activité des établissements de service



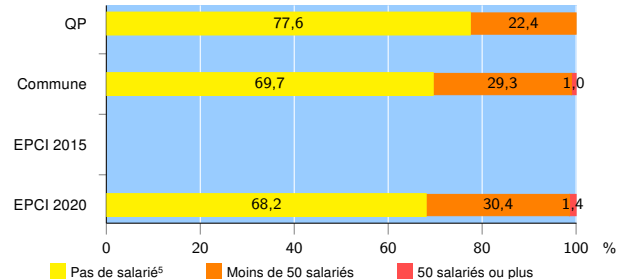
Source : Insee, Répertoire des entreprises et des établissements<sup>4</sup> (Sirene) au 31/12/2018

### Démographie d'établissements

	QP	Commune	EPCI 2015	EPCI 2020
<b>Créations et transferts d'établissements</b>	<b>55</b>	<b>2 630</b>	<b>nd</b>	<b>4 489</b>
Part des transferts (%)	7,3	22,3	nd	23,2
Part des créations (%)	92,7	77,7	nd	76,8
Part de micro-entrepreneurs parmi les créations d'établissements (%)	62,7	50,2	nd	50,8
<b>Taux de créations et transferts (%)</b>	<b>23,7</b>	<b>23,6</b>	<b>nd</b>	<b>22,1</b>

Source : Insee, Répertoire des entreprises et des établissements<sup>4</sup> (Sirene) en 2019

### Taille des établissements



Source : Insee, Répertoire des entreprises et des établissements<sup>4</sup> (Sirene) au 31/12/2018

<sup>1</sup> : À l'exception des automobiles et des motocycles

<sup>2</sup> : Services aux entreprises

<sup>3</sup> : Services aux particuliers

<sup>4</sup> : Établissements du champ marchand non agricole

<sup>5</sup> : Y compris inconnu et non enregistré

### Signes conventionnels utilisés

s : secret statistique (y compris entre indicateurs et entre zones géographiques)

nd : données non disponibles ou non diffusables (ex. mauvaise qualité de géolocalisation)

/// : absence de résultat due à la nature des choses (ex. pas d'EPCI 2015)