

## Tissu économique

### Zone étudiée

QP Belle Beille (QP049001)

### Zones de comparaison

Commune 2014 : Angers

EPCI 2015 : CA Angers Loire Métropole

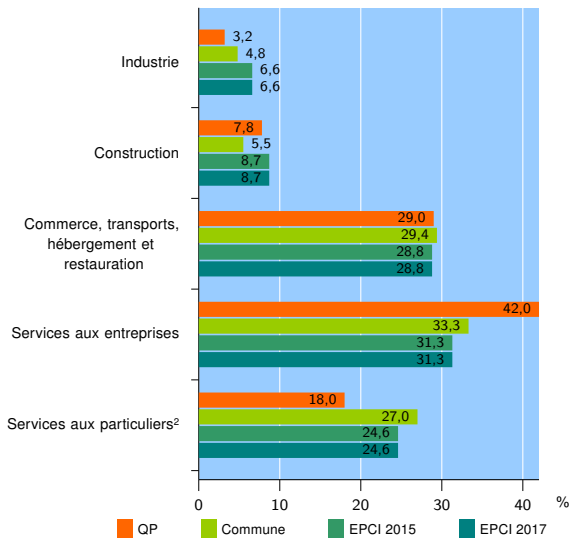
EPCI 2017 : CU Angers Loire Métropole

### Activité des établissements

	QP	Commune	EPCI 2015	EPCI 2017
<b>Nombre d'établissements</b>	<b>217</b>	<b>9 439</b>	<b>16 467</b>	<b>16 497</b>
Industrie	7	454	1 088	1 092
Construction	17	516	1 429	1 435
Commerce, transports, hébergement et restauration	63	2 777	4 739	4 746
Dont : commerce de gros <sup>1</sup>	11	335	831	835
commerce de détail <sup>1</sup>	32	1 447	2 130	2 130
Services aux entreprises	91	3 146	5 163	5 172
Services aux particuliers <sup>2</sup>	39	2 546	4 048	4 052
Dont : enseignement, santé et action sociale	25	1 833	2 824	2 825

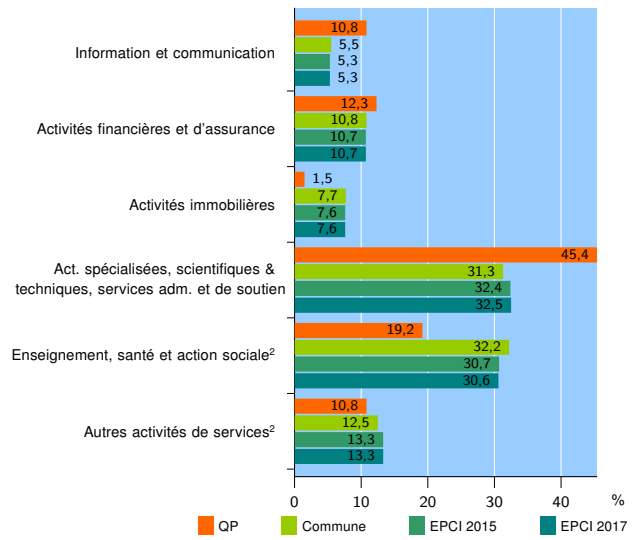
Source : Insee, Répertoire des entreprises et des établissements<sup>3</sup> (Sirene) au 01/01/2015

### Activité des établissements



Source : Insee, Répertoire des entreprises et des établissements<sup>3</sup> (Sirene) au 01/01/2015

### Activité des établissements de service



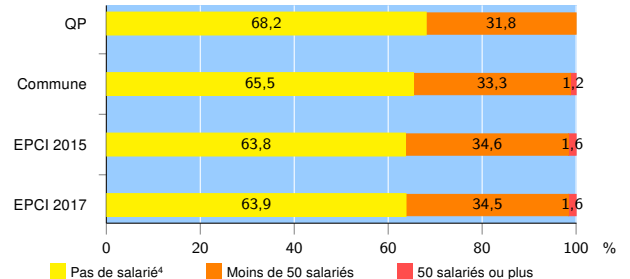
Source : Insee, Répertoire des entreprises et des établissements<sup>3</sup> (Sirene) au 01/01/2015

### Démographie d'établissements

	QP	Commune	EPCI 2015	EPCI 2017
<b>Créations et transferts d'établissements</b>	<b>56</b>	<b>1 740</b>	<b>2 950</b>	<b>2 955</b>
Part des transferts (%)	17,9	25,6	26,9	26,8
Part des créations (%)	82,1	74,4	73,1	73,2
Part de micro-entrepreneurs parmi les créations d'établissements (%)	41,3	49,6	47,1	47,1
<b>Taux de créations et transferts (%)</b>	<b>25,8</b>	<b>18,4</b>	<b>17,9</b>	<b>17,9</b>

Source : Insee, Répertoire des entreprises et des établissements<sup>3</sup> (Sirene) en 2015

### Taille des établissements



Source : Insee, Répertoire des entreprises et des établissements<sup>3</sup> (Sirene) au 01/01/2015

<sup>1</sup> : À l'exception des automobiles et des motocycles

<sup>2</sup> : Les services aux particuliers sont composés de l'enseignement, santé et action sociale ainsi que des autres activités de service

<sup>3</sup> : Établissements du champ marchand non agricole

<sup>4</sup> : Y compris inconnu et non enregistré

### Signes conventionnels utilisés

s : secret statistique (y compris entre indicateurs et entre zones géographiques)  
nd : données non disponibles ou non diffusables (ex. mauvaise qualité de géolocalisation)  
/// : absence de résultat due à la nature des choses (ex. pas d'EPCI 2015)