

## Tissu économique

### Zone étudiée

QP Plaisance (QP044017)

### Zones de comparaison

Commune 2018 : Orvault

EPCI 2015 : Nantes Métropole

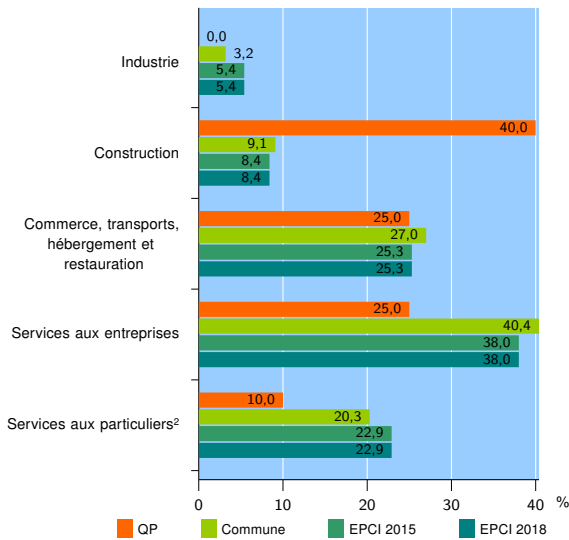
EPCI 2018 : Nantes Métropole

### Activité des établissements

	QP	Commune	EPCI 2015	EPCI 2018
<b>Nombre d'établissements</b>	<b>20</b>	<b>1 761</b>	<b>49 833</b>	<b>49 833</b>
Industrie	0	56	2 681	2 681
Construction	8	161	4 172	4 172
Commerce, transports, hébergement et restauration	5	475	12 641	12 641
Dont : commerce de gros <sup>1</sup>	0	103	2 276	2 276
commerce de détail <sup>1</sup>	1	213	5 407	5 407
Services aux entreprises	5	712	18 930	18 930
Services aux particuliers <sup>2</sup>	2	357	11 409	11 409
Dont : enseignement, santé et action sociale	0	243	7 938	7 938

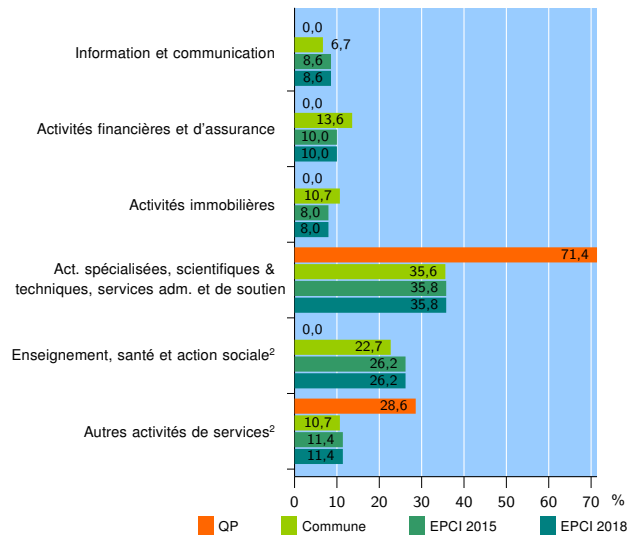
Source : Insee, Répertoire des entreprises et des établissements<sup>3</sup> (Sirene) au 31/12/2016

### Activité des établissements



Source : Insee, Répertoire des entreprises et des établissements<sup>3</sup> (Sirene) au 31/12/2016

### Activité des établissements de service



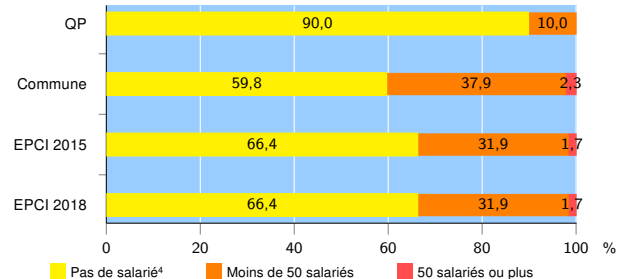
Source : Insee, Répertoire des entreprises et des établissements<sup>3</sup> (Sirene) au 31/12/2016

### Démographie d'établissements

	QP	Commune	EPCI 2015	EPCI 2018
<b>Créations et transferts d'établissements</b>	<b>12</b>	<b>338</b>	<b>10 261</b>	<b>10 261</b>
Part des transferts (%)	16,7	27,2	26,2	26,2
Part des créations (%)	83,3	72,8	73,8	73,8
Part de micro-entrepreneurs parmi les créations d'établissements (%)	70,0	49,6	50,5	50,5
<b>Taux de créations et transferts (%)</b>	<b>60,0</b>	<b>19,2</b>	<b>20,6</b>	<b>20,6</b>

Source : Insee, Répertoire des entreprises et des établissements<sup>3</sup> (Sirene) en 2017

### Taille des établissements



Source : Insee, Répertoire des entreprises et des établissements<sup>3</sup> (Sirene) au 31/12/2016

<sup>1</sup> : À l'exception des automobiles et des motocycles

<sup>2</sup> : Les services aux particuliers sont composés de l'enseignement, santé et action sociale ainsi que des autres activités de service

<sup>3</sup> : Établissements du champ marchand non agricole

<sup>4</sup> : Y compris inconnu et non enregistré

### Signes conventionnels utilisés

s : secret statistique (y compris entre indicateurs et entre zones géographiques)  
nd : données non disponibles ou non diffusables (ex. mauvaise qualité de géolocalisation)  
/// : absence de résultat due à la nature des choses (ex. pas d'EPCI 2015)