

## Tissu économique

### Zone étudiée

QP Port Boyer (QP044010)

### Zones de comparaison

Commune 2018 : Nantes

EPCI 2015 : Nantes Métropole

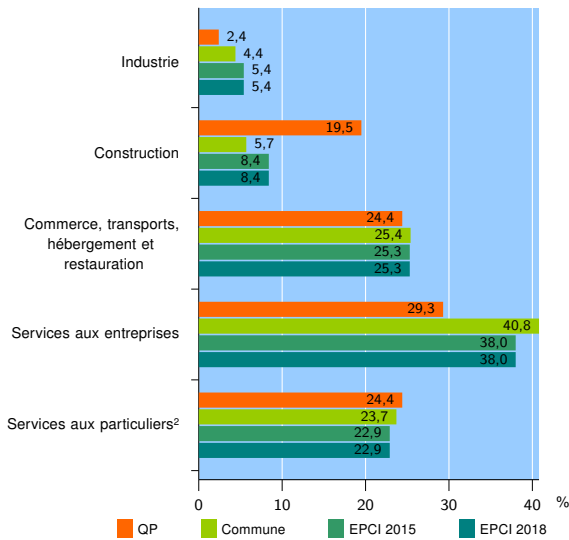
EPCI 2018 : Nantes Métropole

### Activité des établissements

	QP	Commune	EPCI 2015	EPCI 2018
<b>Nombre d'établissements</b>	<b>41</b>	<b>26 786</b>	<b>49 833</b>	<b>49 833</b>
Industrie	1	1 186	2 681	2 681
Construction	8	1 514	4 172	4 172
Commerce, transports, hébergement et restauration	10	6 793	12 641	12 641
Dont : commerce de gros <sup>1</sup>	2	956	2 276	2 276
commerce de détail <sup>1</sup>	4	3 136	5 407	5 407
Services aux entreprises	12	10 931	18 930	18 930
Services aux particuliers <sup>2</sup>	10	6 362	11 409	11 409
Dont : enseignement, santé et action sociale	5	4 489	7 938	7 938

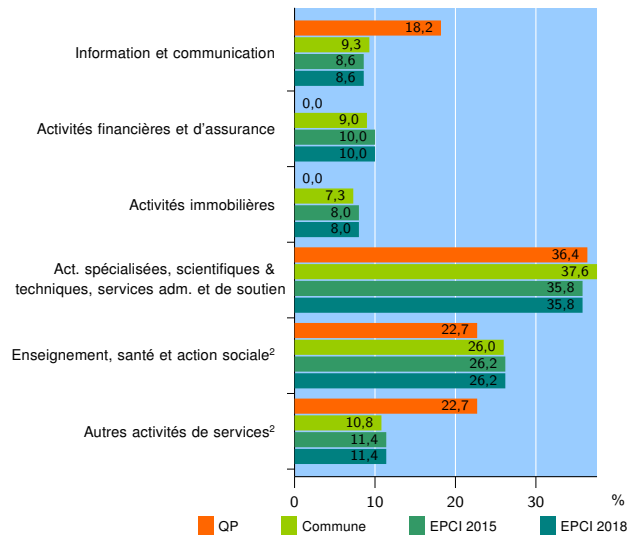
Source : Insee, Répertoire des entreprises et des établissements<sup>3</sup> (Sirene) au 31/12/2016

### Activité des établissements



Source : Insee, Répertoire des entreprises et des établissements<sup>3</sup> (Sirene) au 31/12/2016

### Activité des établissements de service



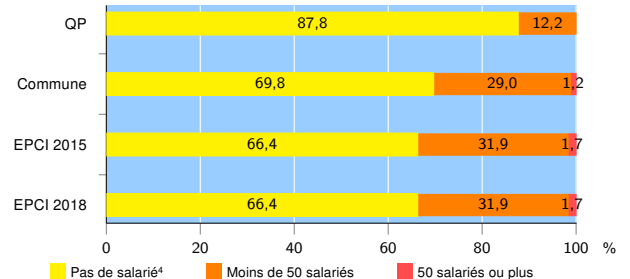
Source : Insee, Répertoire des entreprises et des établissements<sup>3</sup> (Sirene) au 31/12/2016

### Démographie d'établissements

	QP	Commune	EPCI 2015	EPCI 2018
<b>Créations et transferts d'établissements</b>	<b>9</b>	<b>6 084</b>	<b>10 261</b>	<b>10 261</b>
Part des transferts (%)	0,0	25,5	26,2	26,2
Part des créations (%)	100,0	74,5	73,8	73,8
Part de micro-entrepreneurs parmi les créations d'établissements (%)	66,7	52,9	50,5	50,5
<b>Taux de créations et transferts (%)</b>	<b>22,0</b>	<b>22,7</b>	<b>20,6</b>	<b>20,6</b>

Source : Insee, Répertoire des entreprises et des établissements<sup>3</sup> (Sirene) en 2017

### Taille des établissements



Source : Insee, Répertoire des entreprises et des établissements<sup>3</sup> (Sirene) au 31/12/2016

<sup>1</sup> : À l'exception des automobiles et des motocycles

<sup>2</sup> : Les services aux particuliers sont composés de l'enseignement, santé et action sociale ainsi que des autres activités de service

<sup>3</sup> : Établissements du champ marchand non agricole

<sup>4</sup> : Y compris inconnu et non enregistré

### Signes conventionnels utilisés

s : secret statistique (y compris entre indicateurs et entre zones géographiques)  
nd : données non disponibles ou non diffusables (ex. mauvaise qualité de géolocalisation)  
/// : absence de résultat due à la nature des choses (ex. pas d'EPCI 2015)