

## Tissu économique

### Zone étudiée

QP Bellevue (QP044005)

### Zones de comparaison

Communes 2020 : Nantes, Saint-Herblain

EPCI 2015 : Nantes Métropole

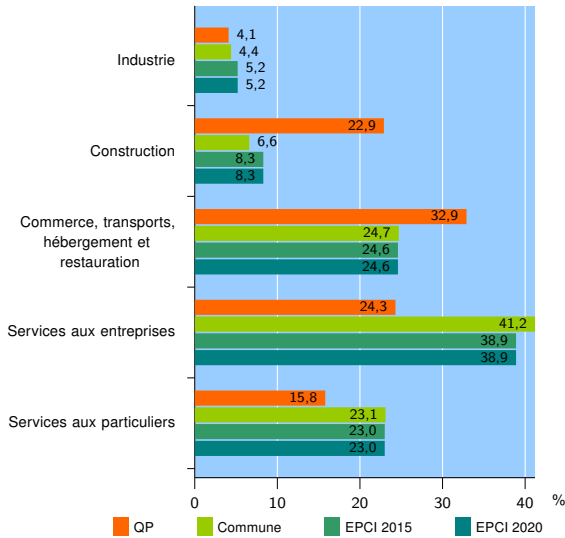
EPCI 2020 : Nantes Métropole

### Activité des établissements

	QP	Commune	EPCI 2015	EPCI 2020
<b>Nombre d'établissements</b>	<b>752</b>	<b>35 627</b>	<b>56 788</b>	<b>56 788</b>
Industrie	31	1 579	2 958	2 958
Construction	172	2 363	4 734	4 734
Commerce, transports, hébergement et restauration	247	8 797	13 981	13 981
Dont : commerce de gros <sup>1</sup>	21	1 233	2 342	2 342
commerce de détail <sup>1</sup>	98	3 713	5 712	5 712
Services aux entreprises	183	14 662	22 066	22 066
Services aux particuliers	119	8 226	13 049	13 049
Dont : enseignement, santé et action sociale	70	5 807	9 044	9 044

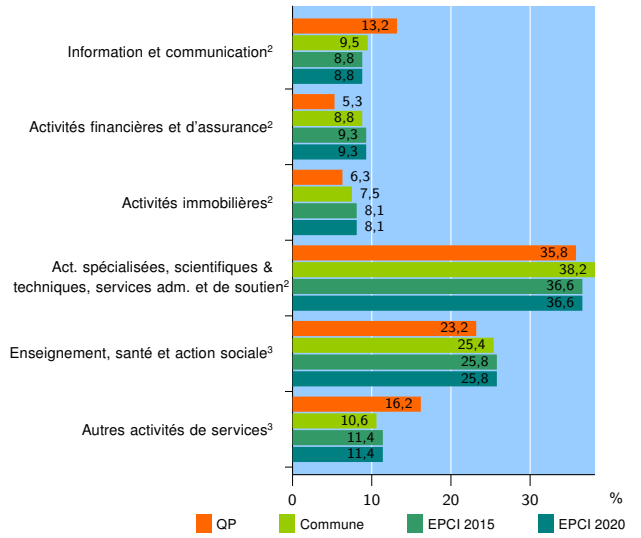
Source : Insee, Répertoire des entreprises et des établissements<sup>4</sup> (Sirene) au 31/12/2018

### Activité des établissements



Source : Insee, Répertoire des entreprises et des établissements<sup>4</sup> (Sirene) au 31/12/2018

### Activité des établissements de service



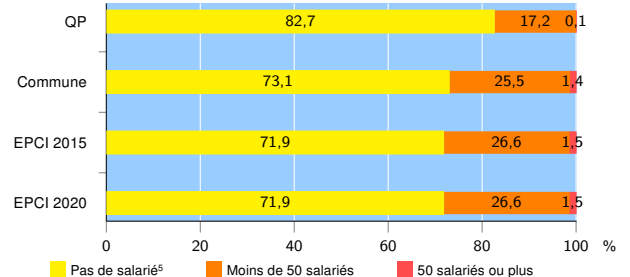
Source : Insee, Répertoire des entreprises et des établissements<sup>4</sup> (Sirene) au 31/12/2018

### Démographie d'établissements

	QP	Commune	EPCI 2015	EPCI 2020
<b>Créations et transferts d'établissements</b>	<b>230</b>	<b>9 237</b>	<b>14 001</b>	<b>14 001</b>
Part des transferts (%)	10,9	22,6	23,3	23,3
Part des créations (%)	89,1	77,4	76,7	76,7
Part de micro-entrepreneurs parmi les créations d'établissements (%)	65,9	58,1	58,0	58,0
<b>Taux de créations et transferts (%)</b>	<b>30,6</b>	<b>25,9</b>	<b>24,7</b>	<b>24,7</b>

Source : Insee, Répertoire des entreprises et des établissements<sup>4</sup> (Sirene) en 2019

### Taille des établissements



Source : Insee, Répertoire des entreprises et des établissements<sup>4</sup> (Sirene) au 31/12/2018

<sup>1</sup> : À l'exception des automobiles et des motocycles

<sup>2</sup> : Services aux entreprises

<sup>3</sup> : Services aux particuliers

<sup>4</sup> : Établissements du champ marchand non agricole

<sup>5</sup> : Y compris inconnu et non enregistré

### Signes conventionnels utilisés

s : secret statistique (y compris entre indicateurs et entre zones géographiques)

nd : données non disponibles ou non diffusables (ex. mauvaise qualité de géolocalisation)

/// : absence de résultat due à la nature des choses (ex. pas d'EPCI 2015)