

## Tissu économique

### Zone étudiée

QP La Ville Aux Roses (QP044004)

### Zones de comparaison

Commune 2014 : Châteaubriant

EPCI 2015 : CC du Castelbriantais

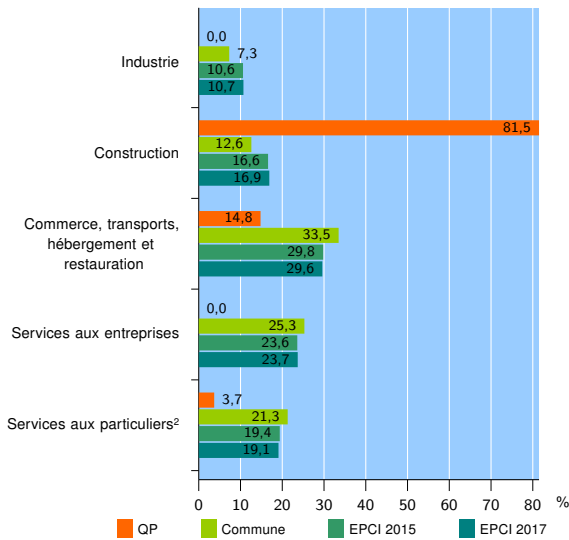
EPCI 2017 : CC Châteaubriant-Derval

### Activité des établissements

	QP	Commune	EPCI 2015	EPCI 2017
<b>Nombre d'établissements</b>	<b>27</b>	<b>1 025</b>	<b>1 999</b>	<b>2 531</b>
Industrie	0	75	212	271
Construction	22	129	333	428
Commerce, transports, hébergement et restauration	4	344	595	749
Dont : commerce de gros <sup>1</sup>	0	39	101	130
commerce de détail <sup>1</sup>	3	191	266	313
Services aux entreprises	0	259	471	600
Services aux particuliers <sup>2</sup>	1	218	388	483
Dont : enseignement, santé et action sociale	0	152	245	301

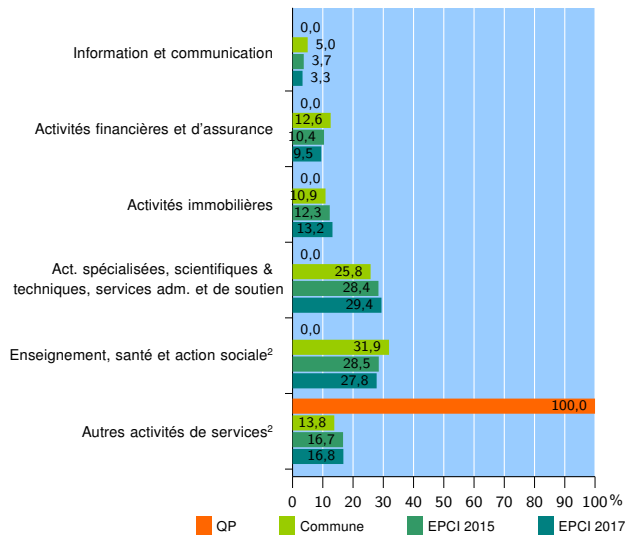
Source : Insee, Répertoire des entreprises et des établissements<sup>3</sup> (Sirene) au 01/01/2015

### Activité des établissements



Source : Insee, Répertoire des entreprises et des établissements<sup>3</sup> (Sirene) au 01/01/2015

### Activité des établissements de service



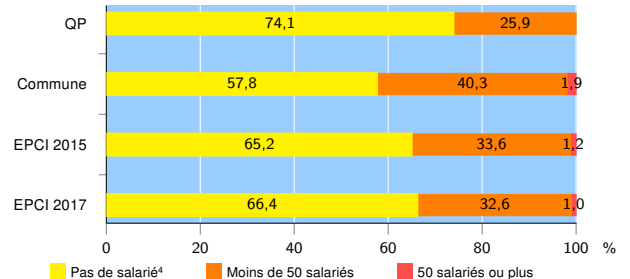
Source : Insee, Répertoire des entreprises et des établissements<sup>3</sup> (Sirene) au 01/01/2015

### Démographie d'établissements

	QP	Commune	EPCI 2015	EPCI 2017
<b>Créations et transferts d'établissements</b>	<b>5</b>	<b>139</b>	<b>274</b>	<b>354</b>
Part des transferts (%)	40,0	27,3	23,0	24,0
Part des créations (%)	60,0	72,7	77,0	76,0
Part de micro-entrepreneurs parmi les créations d'établissements (%)	s	43,6	50,7	50,9
<b>Taux de créations et transferts (%)</b>	<b>18,5</b>	<b>13,6</b>	<b>13,7</b>	<b>14,0</b>

Source : Insee, Répertoire des entreprises et des établissements<sup>3</sup> (Sirene) en 2015

### Taille des établissements



Source : Insee, Répertoire des entreprises et des établissements<sup>3</sup> (Sirene) au 01/01/2015

<sup>1</sup> : À l'exception des automobiles et des motocycles

<sup>2</sup> : Les services aux particuliers sont composés de l'enseignement, santé et action sociale ainsi que des autres activités de service

<sup>3</sup> : Établissements du champ marchand non agricole

<sup>4</sup> : Y compris inconnu et non enregistré

### Signes conventionnels utilisés

s : secret statistique (y compris entre indicateurs et entre zones géographiques)  
nd : données non disponibles ou non diffusables (ex. mauvaise qualité de géolocalisation)  
/// : absence de résultat due à la nature des choses (ex. pas d'EPCI 2015)