

## Tissu économique

### Zone étudiée

QP Markstein - La Forêt (QP068008)

### Zones de comparaison

Commune 2015 : Wittenheim

EPCI 2015 : CA Mulhouse Alsace Agglomération (M2A)

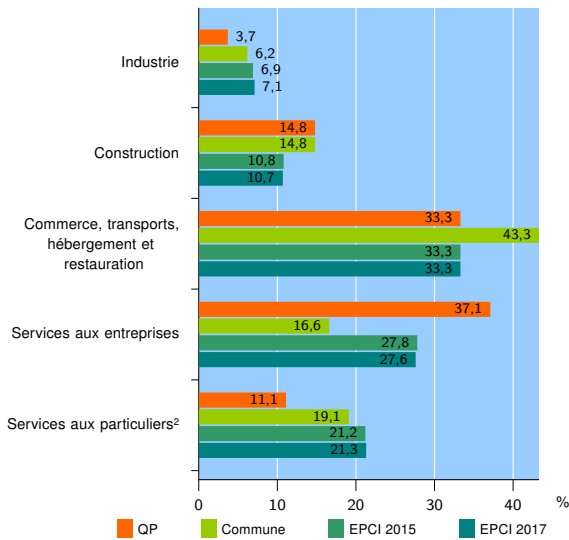
EPCI 2017 : CA Mulhouse Alsace

### Activité des établissements

	QP	Commune	EPCI 2015	EPCI 2017
<b>Nombre d'établissements</b>	<b>27</b>	<b>863</b>	<b>16 755</b>	<b>17 067</b>
Industrie	1	53	1 163	1 219
Construction	4	128	1 801	1 828
Commerce, transports, hébergement et restauration	9	374	5 572	5 678
Dont : commerce de gros <sup>1</sup>	2	61	1 020	1 042
commerce de détail <sup>1</sup>	4	185	2 446	2 475
Services aux entreprises	10	143	4 660	4 712
Services aux particuliers <sup>2</sup>	3	165	3 559	3 630
Dont : enseignement, santé et action sociale	1	77	2 144	2 186

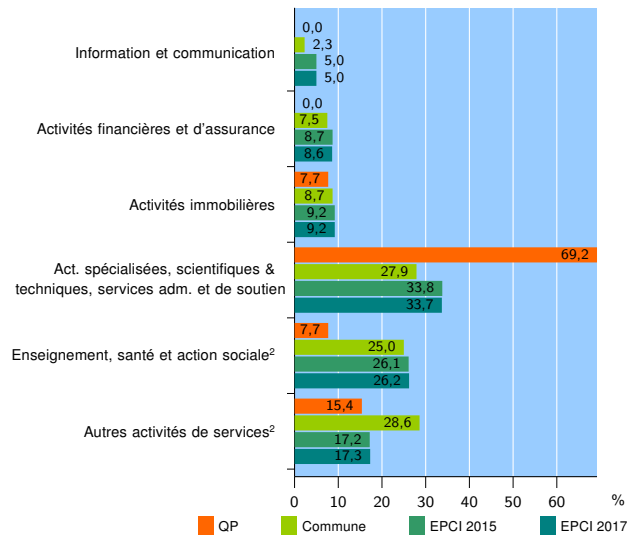
Source : Insee, Répertoire des entreprises et des établissements<sup>3</sup> (Sirene) au 31/12/2015

### Activité des établissements



Source : Insee, Répertoire des entreprises et des établissements<sup>3</sup> (Sirene) au 31/12/2015

### Activité des établissements de service



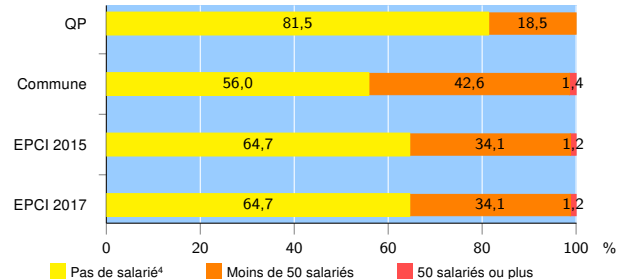
Source : Insee, Répertoire des entreprises et des établissements<sup>3</sup> (Sirene) au 31/12/2015

### Démographie d'établissements

	QP	Commune	EPCI 2015	EPCI 2017
<b>Créations et transferts d'établissements</b>	<b>7</b>	<b>111</b>	<b>2 596</b>	<b>2 632</b>
Part des transferts (%)	0,0	15,3	22,7	22,5
Part des créations (%)	100,0	84,7	77,3	77,5
Part de micro-entrepreneurs parmi les créations d'établissements (%)	85,7	43,6	41,6	41,4
<b>Taux de créations et transferts (%)</b>	<b>25,9</b>	<b>12,9</b>	<b>15,5</b>	<b>15,4</b>

Source : Insee, Répertoire des entreprises et des établissements<sup>3</sup> (Sirene) en 2016

### Taille des établissements



Source : Insee, Répertoire des entreprises et des établissements<sup>3</sup> (Sirene) au 31/12/2015

<sup>1</sup> : À l'exception des automobiles et des motocycles

<sup>2</sup> : Les services aux particuliers sont composés de l'enseignement, santé et action sociale ainsi que des autres activités de service

<sup>3</sup> : Établissements du champ marchand non agricole

<sup>4</sup> : Y compris inconnu et non enregistré

### Signes conventionnels utilisés

s : secret statistique (y compris entre indicateurs et entre zones géographiques)  
nd : données non disponibles ou non diffusables (ex. mauvaise qualité de géolocalisation)  
/// : absence de résultat due à la nature des choses (ex. pas d'EPCI 2015)