

## Tissu économique

### Zone étudiée

QP Quartier Prioritaire De Lingolsheim (QP067007)

### Zones de comparaison

Commune 2019 : Lingolsheim

EPCI 2015 : EuroMétropole de Strasbourg

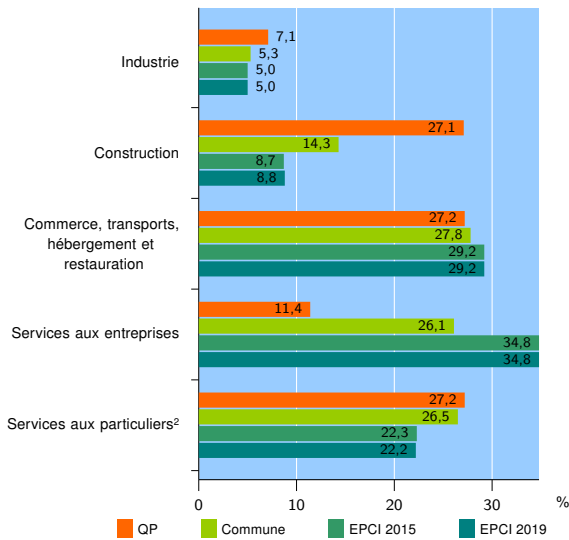
EPCI 2019 : Eurométropole de Strasbourg

### Activité des établissements

	QP	Commune	EPCI 2015	EPCI 2019
<b>Nombre d'établissements</b>	<b>70</b>	<b>907</b>	<b>41 109</b>	<b>41 516</b>
Industrie	5	48	2 063	2 097
Construction	19	130	3 585	3 643
Commerce, transports, hébergement et restauration	19	252	12 013	12 119
Dont : commerce de gros <sup>1</sup>	2	50	2 164	2 196
commerce de détail <sup>1</sup>	9	89	4 659	4 690
Services aux entreprises	8	237	14 310	14 444
Services aux particuliers <sup>2</sup>	19	240	9 138	9 213
Dont : enseignement, santé et action sociale	12	158	6 401	6 444

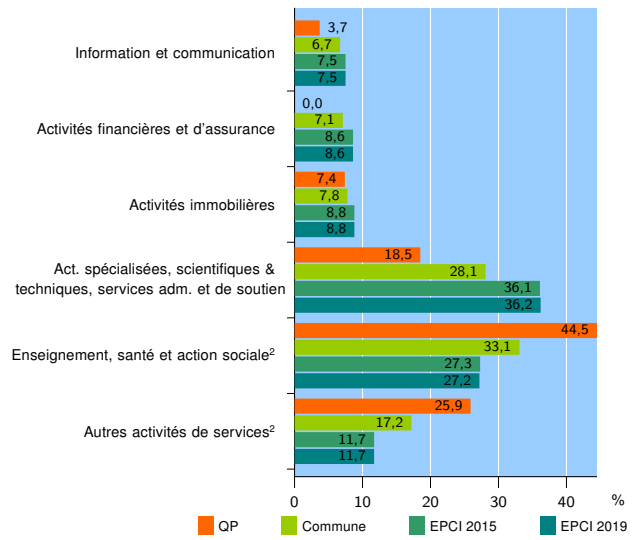
Source : Insee, Répertoire des entreprises et des établissements<sup>3</sup> (Sirene) au 31/12/2017

### Activité des établissements



Source : Insee, Répertoire des entreprises et des établissements<sup>3</sup> (Sirene) au 31/12/2017

### Activité des établissements de service



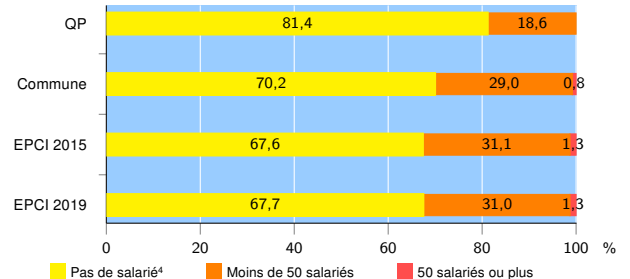
Source : Insee, Répertoire des entreprises et des établissements<sup>3</sup> (Sirene) au 31/12/2017

### Démographie d'établissements

	QP	Commune	EPCI 2015	EPCI 2019
<b>Créations et transferts d'établissements</b>	<b>16</b>	<b>178</b>	<b>8 331</b>	<b>8 412</b>
Part des transferts (%)	6,2	20,2	24,1	24,2
Part des créations (%)	93,8	79,8	75,9	75,8
Part de micro-entrepreneurs parmi les créations d'établissements (%)	66,7	57,7	46,7	46,6
<b>Taux de créations et transferts (%)</b>	<b>22,9</b>	<b>19,6</b>	<b>20,3</b>	<b>20,3</b>

Source : Insee, Répertoire des entreprises et des établissements<sup>3</sup> (Sirene) en 2018

### Taille des établissements



Source : Insee, Répertoire des entreprises et des établissements<sup>3</sup> (Sirene) au 31/12/2017

<sup>1</sup> : À l'exception des automobiles et des motocycles

<sup>2</sup> : Les services aux particuliers sont composés de l'enseignement, santé et action sociale ainsi que des autres activités de service

<sup>3</sup> : Établissements du champ marchand non agricole

<sup>4</sup> : Y compris inconnu et non enregistré

### Signes conventionnels utilisés

s : secret statistique (y compris entre indicateurs et entre zones géographiques)  
nd : données non disponibles ou non diffusables (ex. mauvaise qualité de géolocalisation)  
/// : absence de résultat due à la nature des choses (ex. pas d'EPCI 2015)