

Tissu économique

Zone étudiée

QP Quartier Liberté (QP067001)

Zones de comparaison

Commune 2019 : Bischwiller

EPCI 2015 : CC de Bischwiller et Environs

EPCI 2019 : CA de Haguenau

En raison de l'évolution de certaines limites territoriales, les contours des zones de comparaison communale ou EPCI en dernière géographie peuvent différer de ceux de la fiche de l'année précédente.

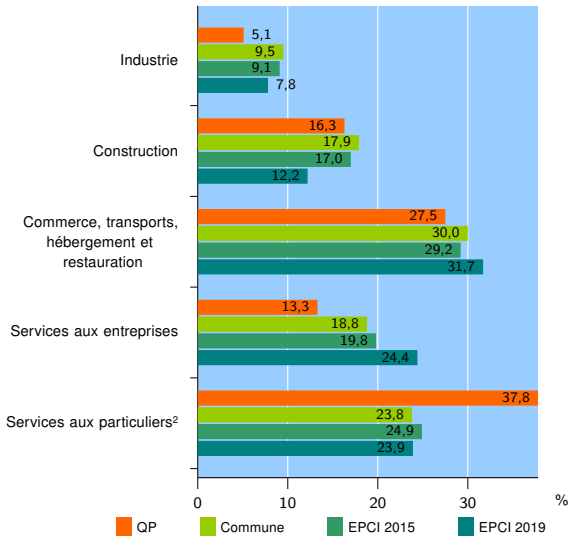
Fiche mise à jour le 09/07/2021
Version : 2020

Activité des établissements

	QP	Commune	EPCI 2015	EPCI 2019
Nombre d'établissements	98	654	1 204	6 731
Industrie	5	62	109	527
Construction	16	117	205	819
Commerce, transports, hébergement et restauration	27	196	351	2 135
Dont : commerce de gros ¹	3	34	63	406
commerce de détail ¹	13	71	132	885
Services aux entreprises	13	123	239	1 644
Services aux particuliers ²	37	156	300	1 606
Dont : enseignement, santé et action sociale	27	111	191	1 088

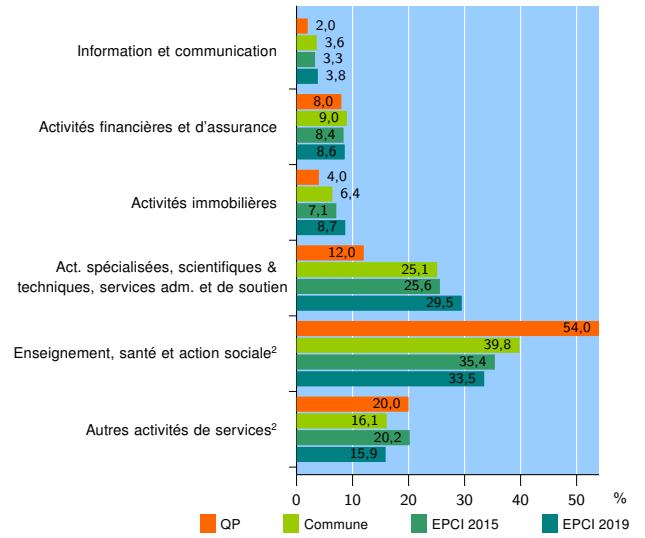
Source : Insee, Répertoire des entreprises et des établissements³ (Sirene) au 31/12/2017

Activité des établissements



Source : Insee, Répertoire des entreprises et des établissements³ (Sirene) au 31/12/2017

Activité des établissements de service



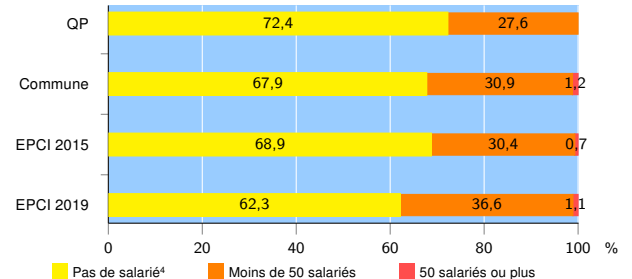
Source : Insee, Répertoire des entreprises et des établissements³ (Sirene) au 31/12/2017

Démographie d'établissements

	QP	Commune	EPCI 2015	EPCI 2019
Créations et transferts d'établissements	13	86	153	958
Part des transferts (%)	30,8	20,9	23,5	27,6
Part des créations (%)	69,2	79,1	76,5	72,4
Part de micro-entrepreneurs parmi les créations d'établissements (%)	s	39,7	39,3	38,2
Taux de créations et transferts (%)	13,3	13,1	12,7	14,2

Source : Insee, Répertoire des entreprises et des établissements³ (Sirene) en 2018

Taille des établissements



Source : Insee, Répertoire des entreprises et des établissements³ (Sirene) au 31/12/2017

¹ : À l'exception des automobiles et des motocycles

² : Les services aux particuliers sont composés de l'enseignement, santé et action sociale ainsi que des autres activités de service

³ : Établissements du champ marchand non agricole

⁴ : Y compris inconnu et non enregistré

Signes conventionnels utilisés

s : secret statistique (y compris entre indicateurs et entre zones géographiques)
nd : données non disponibles ou non diffusables (ex. mauvaise qualité de géolocalisation)
/// : absence de résultat due à la nature des choses (ex. pas d'EPCI 2015)