

Tissu économique

Zone étudiée

QP Quartier Maroc (QP057016)

Zones de comparaison

Commune 2014 : Creutzwald

EPCI 2015 : CC du Warndt

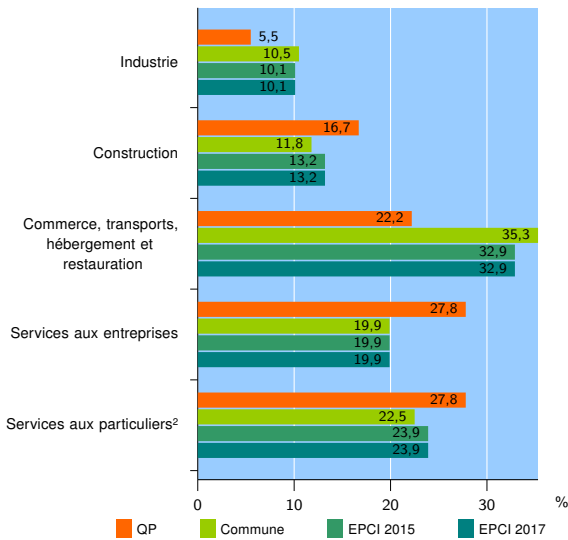
EPCI 2017 : CC du Warndt

Activité des établissements

| | QP | Commune | EPCI 2015 | EPCI 2017 |
|---|-----------|------------|------------|------------|
| Nombre d'établissements | 18 | 753 | 919 | 919 |
| Industrie | 1 | 79 | 93 | 93 |
| Construction | 3 | 89 | 121 | 121 |
| Commerce, transports, hébergement et restauration | 4 | 266 | 302 | 302 |
| Dont : commerce de gros ¹ | 1 | 35 | 39 | 39 |
| commerce de détail ¹ | 1 | 133 | 148 | 148 |
| Services aux entreprises | 5 | 150 | 183 | 183 |
| Services aux particuliers ² | 5 | 169 | 220 | 220 |
| Dont : enseignement, santé et action sociale | 0 | 90 | 112 | 112 |

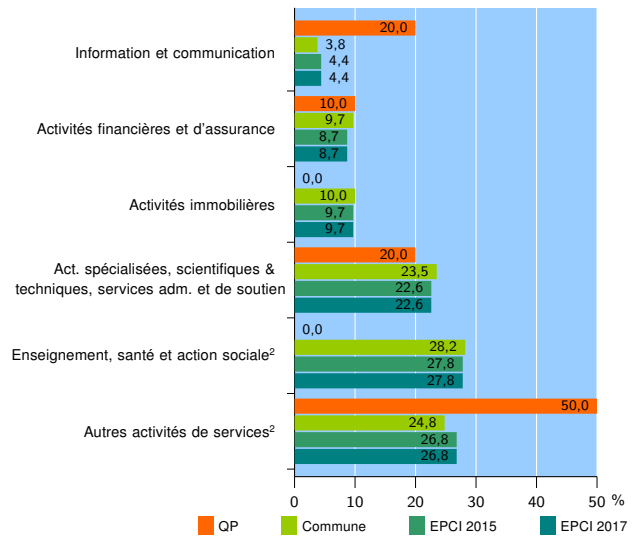
Source : Insee, Répertoire des entreprises et des établissements³ (Sirene) au 01/01/2015

Activité des établissements



Source : Insee, Répertoire des entreprises et des établissements³ (Sirene) au 01/01/2015

Activité des établissements de service



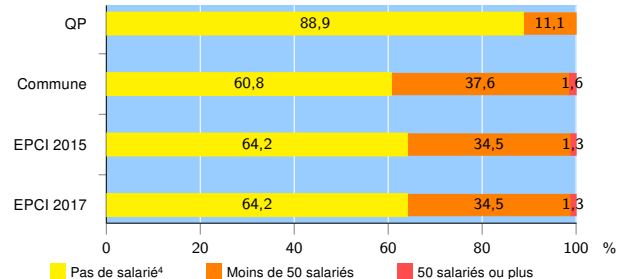
Source : Insee, Répertoire des entreprises et des établissements³ (Sirene) au 01/01/2015

Démographie d'établissements

| | QP | Commune | EPCI 2015 | EPCI 2017 |
|--|-------------|-------------|-------------|-------------|
| Créations et transferts d'établissements | 4 | 100 | 129 | 129 |
| Part des transferts (%) | 25,0 | 28,0 | 28,7 | 28,7 |
| Part des créations (%) | 75,0 | 72,0 | 71,3 | 71,3 |
| Part de micro-entrepreneurs parmi les créations d'établissements (%) | s | 52,8 | 59,8 | 59,8 |
| Taux de créations et transferts (%) | 22,2 | 13,3 | 14,0 | 14,0 |

Source : Insee, Répertoire des entreprises et des établissements³ (Sirene) en 2015

Taille des établissements



Source : Insee, Répertoire des entreprises et des établissements³ (Sirene) au 01/01/2015

¹ : À l'exception des automobiles et des motocycles

² : Les services aux particuliers sont composés de l'enseignement, santé et action sociale ainsi que des autres activités de service

³ : Établissements du champ marchand non agricole

⁴ : Y compris inconnu et non enregistré

Signes conventionnels utilisés

s : secret statistique (y compris entre indicateurs et entre zones géographiques)
nd : données non disponibles ou non diffusables (ex. mauvaise qualité de géolocalisation)
/// : absence de résultat due à la nature des choses (ex. pas d'EPCI 2015)