

## Tissu économique

### Zone étudiée

QP Cité Du Furst (QP057014)

### Zones de comparaison

Communes 2015 : Folschviller, Valmont

EPCI 2015 : CC du Pays Naborien

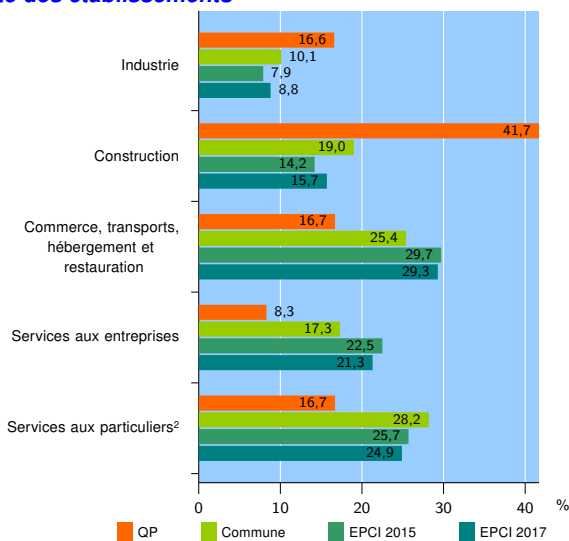
EPCI 2017 : CC Saint-Avold Centre Mosellan

### Activité des établissements

	QP	Commune	EPCI 2015	EPCI 2017
<b>Nombre d'établissements</b>	<b>12</b>	<b>358</b>	<b>2 409</b>	<b>3 080</b>
Industrie	2	36	189	270
Construction	5	68	343	483
Commerce, transports, hébergement et restauration	2	91	716	904
Dont : commerce de gros <sup>1</sup>	0	14	91	127
commerce de détail <sup>1</sup>	2	33	327	390
Services aux entreprises	1	62	542	657
Services aux particuliers <sup>2</sup>	2	101	619	766
Dont : enseignement, santé et action sociale	0	61	375	457

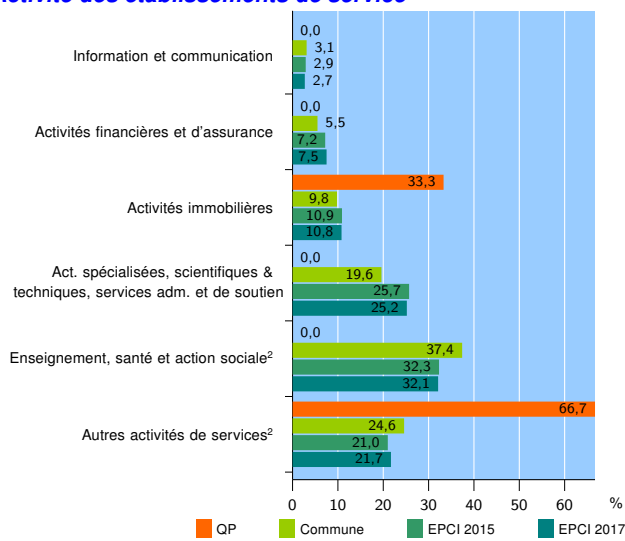
Source : Insee, Répertoire des entreprises et des établissements<sup>3</sup> (Sirene) au 31/12/2015

### Activité des établissements



Source : Insee, Répertoire des entreprises et des établissements<sup>3</sup> (Sirene) au 31/12/2015

### Activité des établissements de service



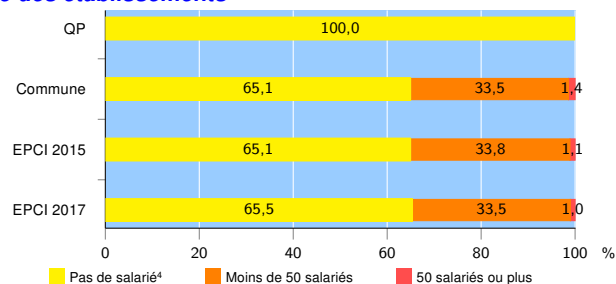
Source : Insee, Répertoire des entreprises et des établissements<sup>3</sup> (Sirene) au 31/12/2015

### Démographie d'établissements

	QP	Commune	EPCI 2015	EPCI 2017
<b>Créations et transferts d'établissements</b>	<b>2</b>	<b>48</b>	<b>358</b>	<b>445</b>
Part des transferts (%)	0,0	29,2	28,8	27,0
Part des créations (%)	100,0	70,8	71,2	73,0
Part de micro-entrepreneurs parmi les créations d'établissements (%)	s	35,3	41,6	43,4
<b>Taux de créations et transferts (%)</b>	<b>16,7</b>	<b>13,4</b>	<b>14,9</b>	<b>14,4</b>

Source : Insee, Répertoire des entreprises et des établissements<sup>3</sup> (Sirene) en 2016

### Taille des établissements



Source : Insee, Répertoire des entreprises et des établissements<sup>3</sup> (Sirene) au 31/12/2015

<sup>1</sup> : À l'exception des automobiles et des motocycles

<sup>2</sup> : Les services aux particuliers sont composés de l'enseignement, santé et action sociale ainsi que des autres activités de service

<sup>3</sup> : Établissements du champ marchand non agricole

<sup>4</sup> : Y compris inconnu et non enregistré

### Signes conventionnels utilisés

s : secret statistique (y compris entre indicateurs et entre zones géographiques)  
nd : données non disponibles ou non diffusables (ex. mauvaise qualité de géolocalisation)  
/// : absence de résultat due à la nature des choses (ex. pas d'EPCI 2015)