

## Tissu économique

### Zone étudiée

QP Cité Du Furst (QP057014)

### Zones de comparaison

Communes 2014 : Folschviller, Valmont

EPCI 2015 : CC du Pays Naborien

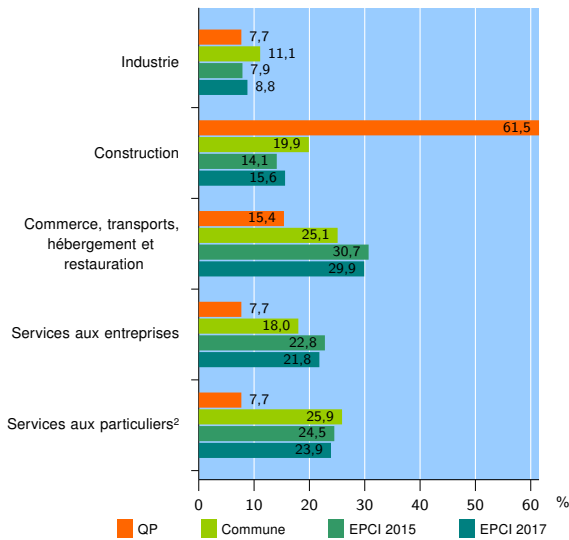
EPCI 2017 : CC Saint-Avold Centre Mosellan

### Activité des établissements

	QP	Commune	EPCI 2015	EPCI 2017
<b>Nombre d'établissements</b>	<b>13</b>	<b>351</b>	<b>2 401</b>	<b>3 068</b>
Industrie	1	39	189	270
Construction	8	70	339	478
Commerce, transports, hébergement et restauration	2	88	738	919
Dont : commerce de gros <sup>1</sup>	0	12	97	131
commerce de détail <sup>1</sup>	2	34	341	408
Services aux entreprises	1	63	547	669
Services aux particuliers <sup>2</sup>	1	91	588	732
Dont : enseignement, santé et action sociale	0	59	354	426

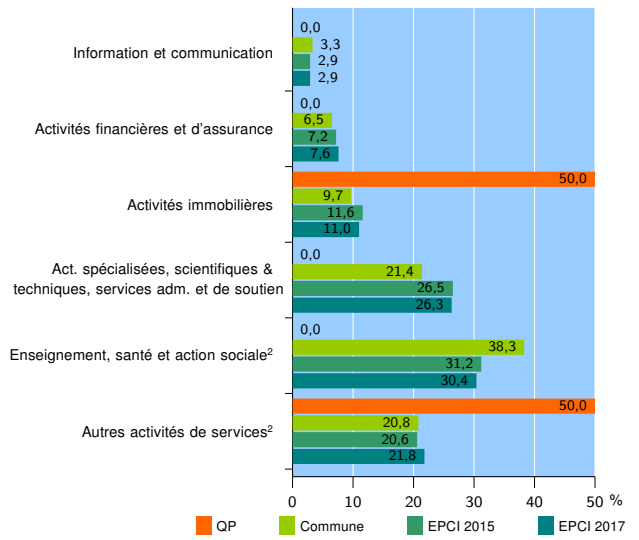
Source : Insee, Répertoire des entreprises et des établissements<sup>3</sup> (Sirene) au 01/01/2015

### Activité des établissements



Source : Insee, Répertoire des entreprises et des établissements<sup>3</sup> (Sirene) au 01/01/2015

### Activité des établissements de service



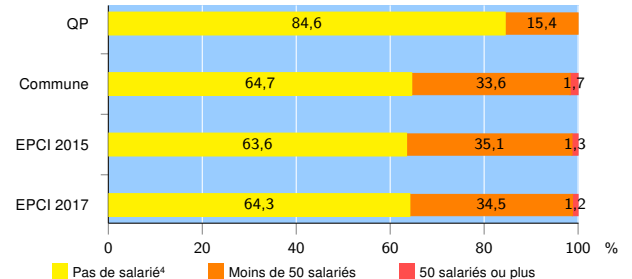
Source : Insee, Répertoire des entreprises et des établissements<sup>3</sup> (Sirene) au 01/01/2015

### Démographie d'établissements

	QP	Commune	EPCI 2015	EPCI 2017
<b>Créations et transferts d'établissements</b>	<b>3</b>	<b>44</b>	<b>305</b>	<b>384</b>
Part des transferts (%)	33,3	22,7	23,3	21,6
Part des créations (%)	66,7	77,3	76,7	78,4
Part de micro-entrepreneurs parmi les créations d'établissements (%)	s	67,6	49,1	48,5
<b>Taux de créations et transferts (%)</b>	<b>23,1</b>	<b>12,5</b>	<b>12,7</b>	<b>12,5</b>

Source : Insee, Répertoire des entreprises et des établissements<sup>3</sup> (Sirene) en 2015

### Taille des établissements



Source : Insee, Répertoire des entreprises et des établissements<sup>3</sup> (Sirene) au 01/01/2015

<sup>1</sup> : À l'exception des automobiles et des motocycles

<sup>2</sup> : Les services aux particuliers sont composés de l'enseignement, santé et action sociale ainsi que des autres activités de service

<sup>3</sup> : Établissements du champ marchand non agricole

<sup>4</sup> : Y compris inconnu et non enregistré

### Signes conventionnels utilisés

s : secret statistique (y compris entre indicateurs et entre zones géographiques)  
nd : données non disponibles ou non diffusables (ex. mauvaise qualité de géolocalisation)  
/// : absence de résultat due à la nature des choses (ex. pas d'EPCI 2015)