

## Tissu économique

### Zone étudiée

QP Quartier République (QP057013)

### Zones de comparaison

Commune 2020 : Guénange

EPCI 2015 : CC de l'Arc Mosellan

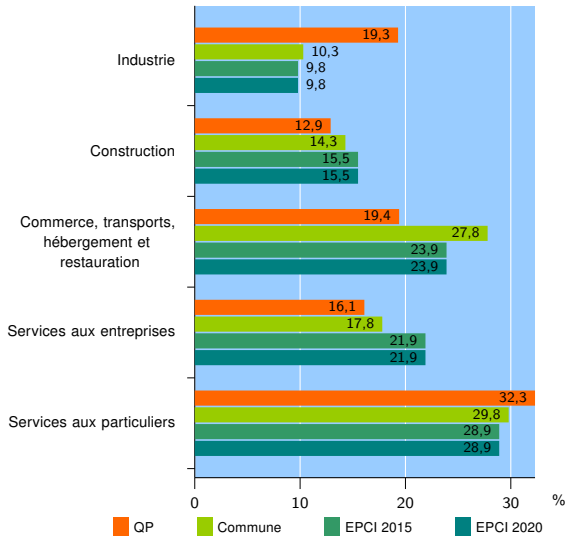
EPCI 2020 : CC de l'Arc Mosellan

### Activité des établissements

	QP	Commune	EPCI 2015	EPCI 2020
<b>Nombre d'établissements</b>	<b>31</b>	<b>252</b>	<b>1 171</b>	<b>1 171</b>
Industrie	6	26	115	115
Construction	4	36	182	182
Commerce, transports, hébergement et restauration	6	70	280	280
Dont : commerce de gros <sup>1</sup>	0	10	56	56
commerce de détail <sup>1</sup>	4	33	105	105
Services aux entreprises	5	45	256	256
Services aux particuliers	10	75	338	338
Dont : enseignement, santé et action sociale	9	50	187	187

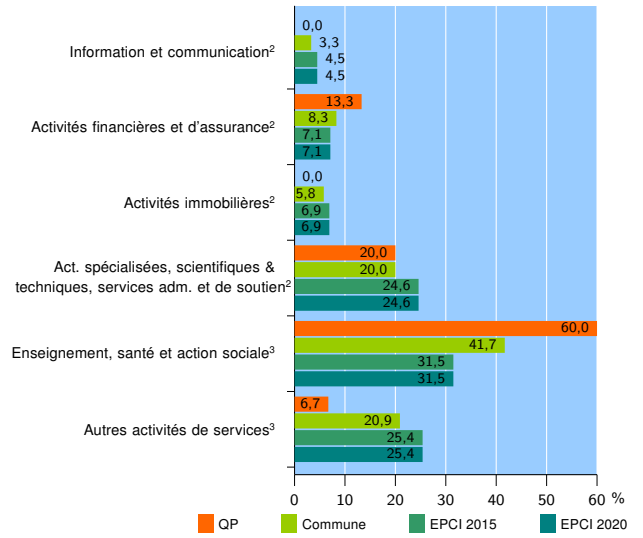
Source : Insee, Répertoire des entreprises et des établissements<sup>4</sup> (Sirene) au 31/12/2018

### Activité des établissements



Source : Insee, Répertoire des entreprises et des établissements<sup>4</sup> (Sirene) au 31/12/2018

### Activité des établissements de service



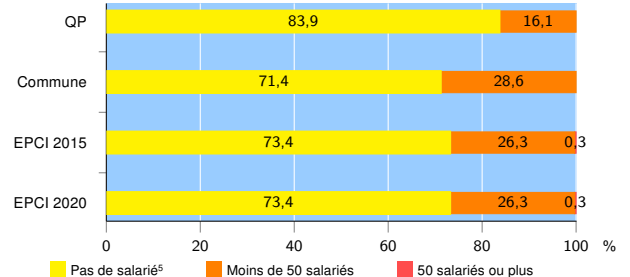
Source : Insee, Répertoire des entreprises et des établissements<sup>4</sup> (Sirene) au 31/12/2018

### Démographie d'établissements

	QP	Commune	EPCI 2015	EPCI 2020
<b>Créations et transferts d'établissements</b>	<b>6</b>	<b>56</b>	<b>242</b>	<b>242</b>
Part des transferts (%)	16,7	16,1	16,1	16,1
Part des créations (%)	83,3	83,9	83,9	83,9
Part de micro-entrepreneurs parmi les créations d'établissements (%)	60,0	55,3	58,6	58,6
<b>Taux de créations et transferts (%)</b>	<b>19,4</b>	<b>22,2</b>	<b>20,7</b>	<b>20,7</b>

Source : Insee, Répertoire des entreprises et des établissements<sup>4</sup> (Sirene) en 2019

### Taille des établissements



Source : Insee, Répertoire des entreprises et des établissements<sup>4</sup> (Sirene) au 31/12/2018

<sup>1</sup> : À l'exception des automobiles et des motocycles

<sup>2</sup> : Services aux entreprises

<sup>3</sup> : Services aux particuliers

<sup>4</sup> : Établissements du champ marchand non agricole

<sup>5</sup> : Y compris inconnu et non enregistré

### Signes conventionnels utilisés

s : secret statistique (y compris entre indicateurs et entre zones géographiques)  
nd : données non disponibles ou non diffusables (ex. mauvaise qualité de géolocalisation)  
/// : absence de résultat due à la nature des choses (ex. pas d'EPCI 2015)