

## Tissu économique

### Zone étudiée

QP Quartier République (QP057013)

### Zones de comparaison

Commune 2015 : Guénange

EPCI 2015 : CC de l'Arc Mosellan

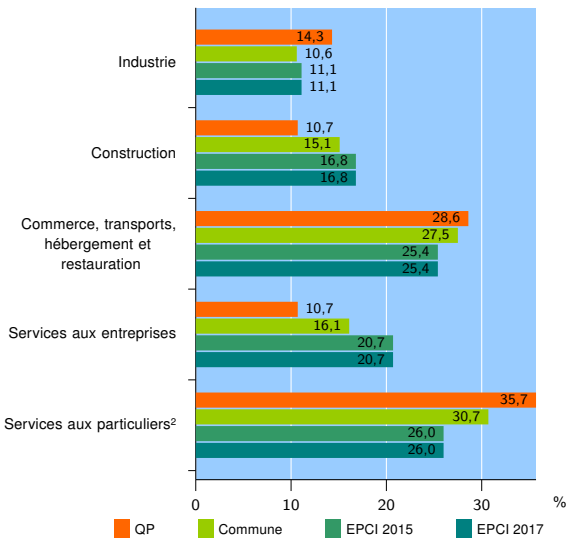
EPCI 2017 : CC de l'Arc Mosellan

### Activité des établissements

	QP	Commune	EPCI 2015	EPCI 2017
<b>Nombre d'établissements</b>	<b>28</b>	<b>218</b>	<b>1 041</b>	<b>1 041</b>
Industrie	4	23	116	116
Construction	3	33	175	175
Commerce, transports, hébergement et restauration	8	60	264	264
Dont : commerce de gros <sup>1</sup>	0	8	48	48
commerce de détail <sup>1</sup>	6	30	106	106
Services aux entreprises	3	35	215	215
Services aux particuliers <sup>2</sup>	10	67	271	271
Dont : enseignement, santé et action sociale	9	42	143	143

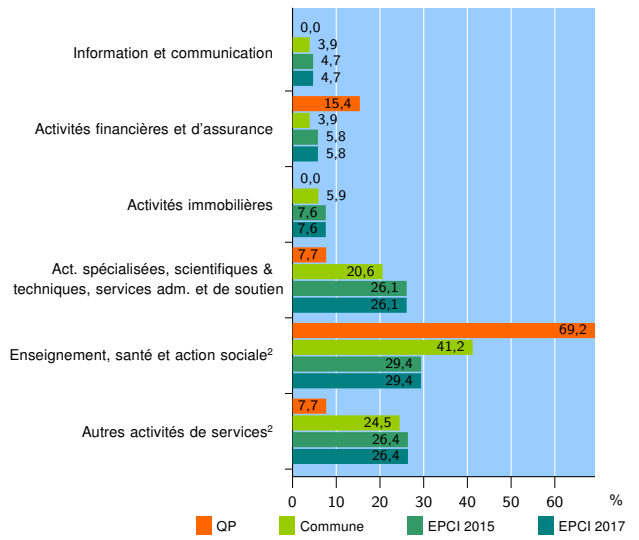
Source : Insee, Répertoire des entreprises et des établissements<sup>3</sup> (Sirene) au 31/12/2015

### Activité des établissements



Source : Insee, Répertoire des entreprises et des établissements<sup>3</sup> (Sirene) au 31/12/2015

### Activité des établissements de service



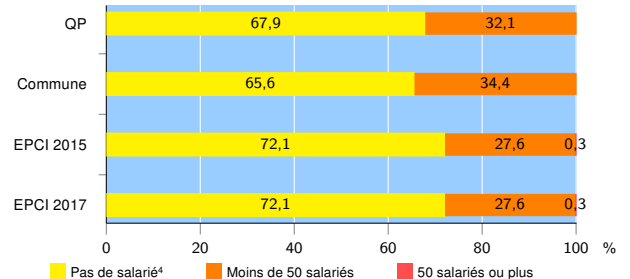
Source : Insee, Répertoire des entreprises et des établissements<sup>3</sup> (Sirene) au 31/12/2015

### Démographie d'établissements

	QP	Commune	EPCI 2015	EPCI 2017
<b>Créations et transferts d'établissements</b>	<b>7</b>	<b>47</b>	<b>172</b>	<b>172</b>
Part des transferts (%)	14,3	27,7	22,1	22,1
Part des créations (%)	85,7	72,3	77,9	77,9
Part de micro-entrepreneurs parmi les créations d'établissements (%)	s	47,1	50,0	50,0
<b>Taux de créations et transferts (%)</b>	<b>25,0</b>	<b>21,6</b>	<b>16,5</b>	<b>16,5</b>

Source : Insee, Répertoire des entreprises et des établissements<sup>3</sup> (Sirene) en 2016

### Taille des établissements



Source : Insee, Répertoire des entreprises et des établissements<sup>3</sup> (Sirene) au 31/12/2015

<sup>1</sup> : À l'exception des automobiles et des motocycles

<sup>2</sup> : Les services aux particuliers sont composés de l'enseignement, santé et action sociale ainsi que des autres activités de service

<sup>3</sup> : Établissements du champ marchand non agricole

<sup>4</sup> : Y compris inconnu et non enregistré

### Signes conventionnels utilisés

s : secret statistique (y compris entre indicateurs et entre zones géographiques)

nd : données non disponibles ou non diffusables (ex. mauvaise qualité de géolocalisation)

/// : absence de résultat due à la nature des choses (ex. pas d'EPCI 2015)