

## Tissu économique

### Zone étudiée

QP La Chapelle (QP057012)

### Zones de comparaison

Communes 2018 : Freyming-Merlebach, Hombourg-Haut

EPCI 2015 : CC de Freyming-Merlebach

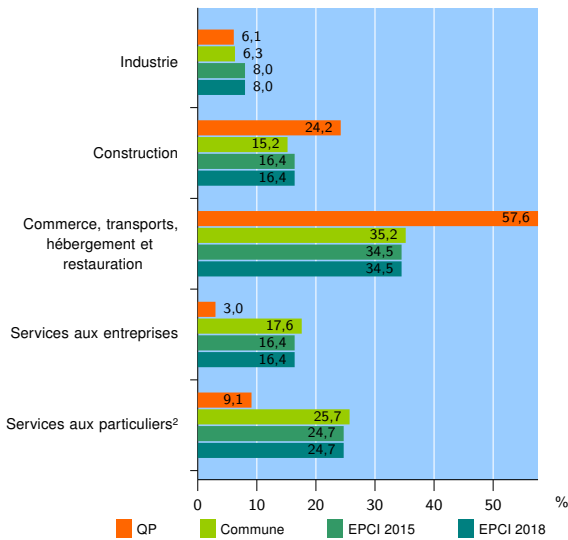
EPCI 2018 : CC de Freyming-Merlebach

### Activité des établissements

	QP	Commune	EPCI 2015	EPCI 2018
<b>Nombre d'établissements</b>	<b>33</b>	<b>972</b>	<b>1 467</b>	<b>1 467</b>
Industrie	2	61	117	117
Construction	8	148	241	241
Commerce, transports, hébergement et restauration	19	342	506	506
Dont : commerce de gros <sup>1</sup>	1	27	47	47
commerce de détail <sup>1</sup>	16	169	244	244
Services aux entreprises	1	171	240	240
Services aux particuliers <sup>2</sup>	3	250	363	363
Dont : enseignement, santé et action sociale	1	146	202	202

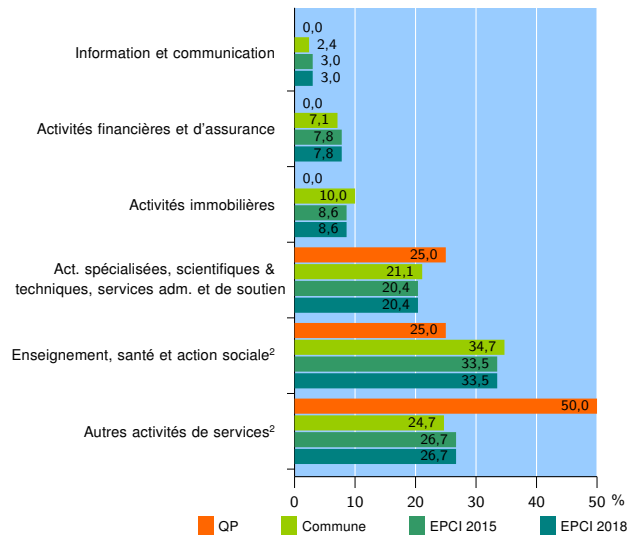
Source : Insee, Répertoire des entreprises et des établissements<sup>3</sup> (Sirene) au 31/12/2016

### Activité des établissements



Source : Insee, Répertoire des entreprises et des établissements<sup>3</sup> (Sirene) au 31/12/2016

### Activité des établissements de service



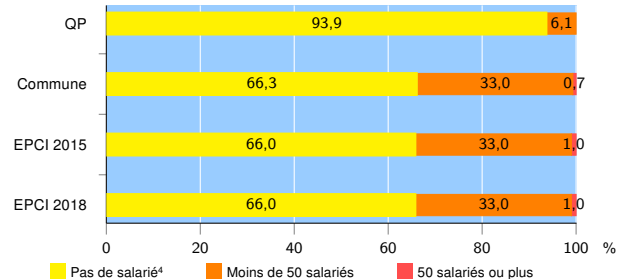
Source : Insee, Répertoire des entreprises et des établissements<sup>3</sup> (Sirene) au 31/12/2016

### Démographie d'établissements

	QP	Commune	EPCI 2015	EPCI 2018
<b>Créations et transferts d'établissements</b>	<b>4</b>	<b>146</b>	<b>230</b>	<b>230</b>
Part des transferts (%)	0,0	19,9	19,1	19,1
Part des créations (%)	100,0	80,1	80,9	80,9
Part de micro-entrepreneurs parmi les créations d'établissements (%)	s	34,2	37,1	37,1
<b>Taux de créations et transferts (%)</b>	<b>12,1</b>	<b>15,0</b>	<b>15,7</b>	<b>15,7</b>

Source : Insee, Répertoire des entreprises et des établissements<sup>3</sup> (Sirene) en 2017

### Taille des établissements



Source : Insee, Répertoire des entreprises et des établissements<sup>3</sup> (Sirene) au 31/12/2016

<sup>1</sup> : À l'exception des automobiles et des motocycles

<sup>2</sup> : Les services aux particuliers sont composés de l'enseignement, santé et action sociale ainsi que des autres activités de service

<sup>3</sup> : Établissements du champ marchand non agricole

<sup>4</sup> : Y compris inconnu et non enregistré

### Signes conventionnels utilisés

s : secret statistique (y compris entre indicateurs et entre zones géographiques)  
nd : données non disponibles ou non diffusables (ex. mauvaise qualité de géolocalisation)  
/// : absence de résultat due à la nature des choses (ex. pas d'EPCI 2015)