

## Tissu économique

### Zone étudiée

QP Vieille Ville Et Ville Haute (QP057011)

### Zones de comparaison

Commune 2014 : Sarreguemines

EPCI 2015 : CA Sarreguemines Confluences

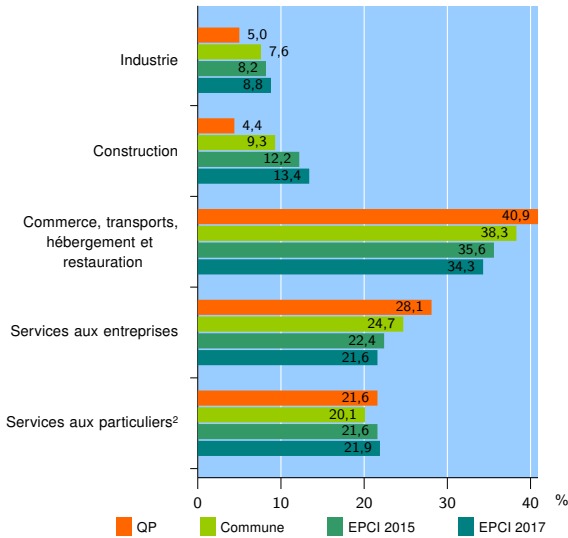
EPCI 2017 : CA Sarreguemines Confluences

### Activité des établissements

	QP	Commune	EPCI 2015	EPCI 2017
<b>Nombre d'établissements</b>	<b>320</b>	<b>1 949</b>	<b>3 072</b>	<b>3 826</b>
Industrie	16	147	253	337
Construction	14	181	374	512
Commerce, transports, hébergement et restauration	131	747	1 092	1 311
Dont : commerce de gros <sup>1</sup>	44	152	214	247
commerce de détail <sup>1</sup>	48	346	474	572
Services aux entreprises	90	482	689	826
Services aux particuliers <sup>2</sup>	69	392	664	840
Dont : enseignement, santé et action sociale	46	253	399	496

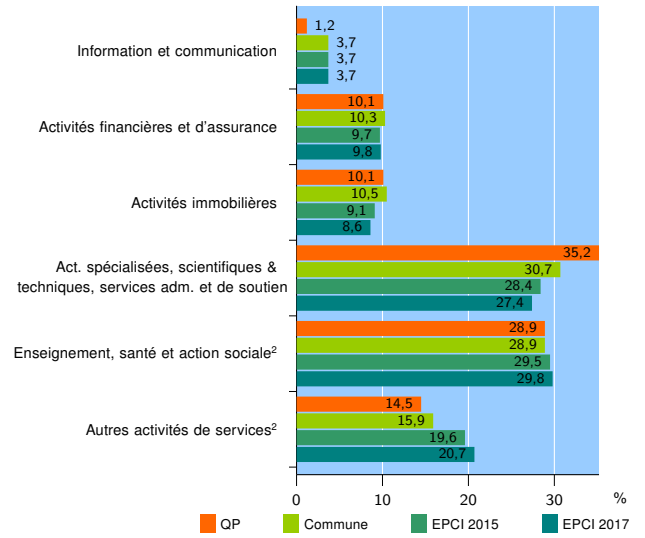
Source : Insee, Répertoire des entreprises et des établissements<sup>3</sup> (Sirene) au 01/01/2015

### Activité des établissements



Source : Insee, Répertoire des entreprises et des établissements<sup>3</sup> (Sirene) au 01/01/2015

### Activité des établissements de service



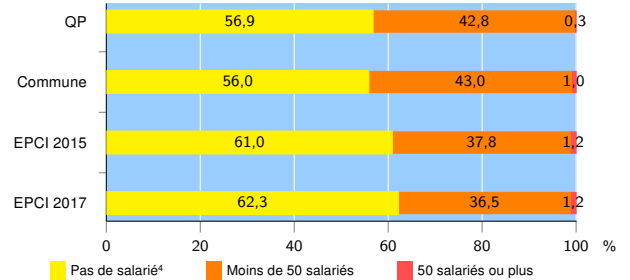
Source : Insee, Répertoire des entreprises et des établissements<sup>3</sup> (Sirene) au 01/01/2015

### Démographie d'établissements

	QP	Commune	EPCI 2015	EPCI 2017
<b>Créations et transferts d'établissements</b>	<b>32</b>	<b>244</b>	<b>410</b>	<b>499</b>
Part des transferts (%)	25,0	29,1	26,8	24,6
Part des créations (%)	75,0	70,9	73,2	75,4
Part de micro-entrepreneurs parmi les créations d'établissements (%)	45,8	31,2	41,0	45,2
<b>Taux de créations et transferts (%)</b>	<b>10,0</b>	<b>12,5</b>	<b>13,3</b>	<b>13,0</b>

Source : Insee, Répertoire des entreprises et des établissements<sup>3</sup> (Sirene) en 2015

### Taille des établissements



Source : Insee, Répertoire des entreprises et des établissements<sup>3</sup> (Sirene) au 01/01/2015

<sup>1</sup> : À l'exception des automobiles et des motocycles

<sup>2</sup> : Les services aux particuliers sont composés de l'enseignement, santé et action sociale ainsi que des autres activités de service

<sup>3</sup> : Établissements du champ marchand non agricole

<sup>4</sup> : Y compris inconnu et non enregistré

### Signes conventionnels utilisés

s : secret statistique (y compris entre indicateurs et entre zones géographiques)  
nd : données non disponibles ou non diffusables (ex. mauvaise qualité de géolocalisation)  
/// : absence de résultat due à la nature des choses (ex. pas d'EPCI 2015)