

## Tissu économique

### Zone étudiée

QP Quartier Neuf (QP052003)

### Zones de comparaison

Commune 2020 : Langres

EPCI 2015 : CC du Grand Langres

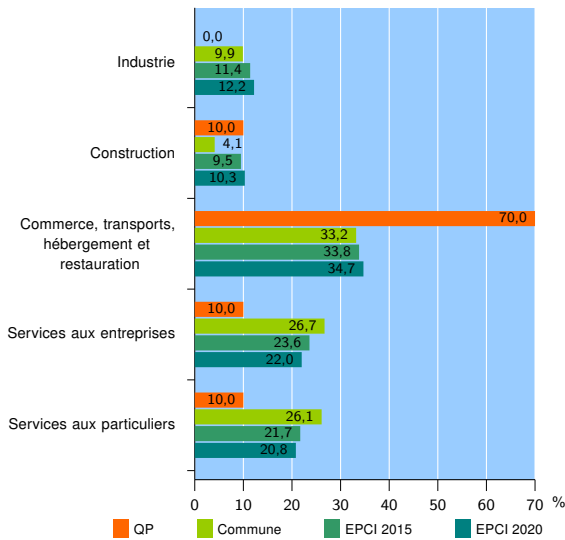
EPCI 2020 : CC du Grand Langres

### Activité des établissements

	QP	Commune	EPCI 2015	EPCI 2020
<b>Nombre d'établissements</b>	<b>10</b>	<b>617</b>	<b>1 117</b>	<b>1 394</b>
Industrie	0	61	127	170
Construction	1	25	106	143
Commerce, transports, hébergement et restauration	7	205	378	484
Dont : commerce de gros <sup>1</sup>	2	17	43	62
commerce de détail <sup>1</sup>	3	109	175	227
Services aux entreprises	1	165	264	307
Services aux particuliers	1	161	242	290
Dont : enseignement, santé et action sociale	0	104	149	177

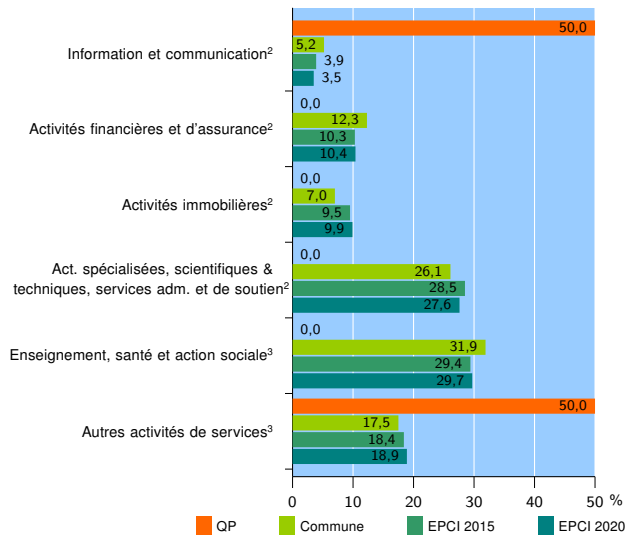
Source : Insee, Répertoire des entreprises et des établissements<sup>4</sup> (Sirene) au 31/12/2018

### Activité des établissements



Source : Insee, Répertoire des entreprises et des établissements<sup>4</sup> (Sirene) au 31/12/2018

### Activité des établissements de service



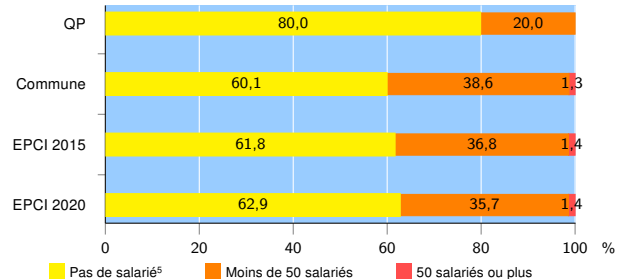
Source : Insee, Répertoire des entreprises et des établissements<sup>4</sup> (Sirene) au 31/12/2018

### Démographie d'établissements

	QP	Commune	EPCI 2015	EPCI 2020
<b>Créations et transferts d'établissements</b>	<b>3</b>	<b>72</b>	<b>123</b>	<b>160</b>
Part des transferts (%)	0,0	15,3	16,3	15,6
Part des créations (%)	100,0	84,7	83,7	84,4
Part de micro-entrepreneurs parmi les créations d'établissements (%)	s	57,4	54,4	51,9
<b>Taux de créations et transferts (%)</b>	<b>30,0</b>	<b>11,7</b>	<b>11,0</b>	<b>11,5</b>

Source : Insee, Répertoire des entreprises et des établissements<sup>4</sup> (Sirene) en 2019

### Taille des établissements



Source : Insee, Répertoire des entreprises et des établissements<sup>4</sup> (Sirene) au 31/12/2018

<sup>1</sup> : À l'exception des automobiles et des motocycles

<sup>2</sup> : Services aux entreprises

<sup>3</sup> : Services aux particuliers

<sup>4</sup> : Établissements du champ marchand non agricole

<sup>5</sup> : Y compris inconnu et non enregistré

### Signes conventionnels utilisés

s : secret statistique (y compris entre indicateurs et entre zones géographiques)

nd : données non disponibles ou non diffusables (ex. mauvaise qualité de géolocalisation)

/// : absence de résultat due à la nature des choses (ex. pas d'EPCI 2015)