

## Tissu économique

### Zone étudiée

QP Cavalier (QP052002)

### Zones de comparaison

Commune 2020 : Chaumont

EPCI 2015 : CA Agglomération de Chaumont

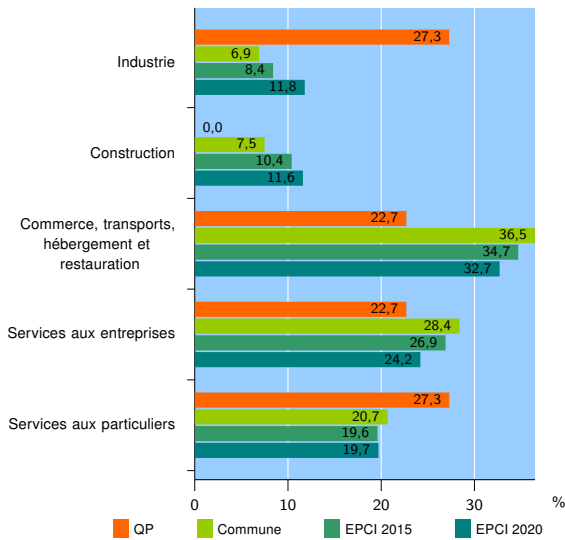
EPCI 2020 : CA de Chaumont

### Activité des établissements

	QP	Commune	EPCI 2015	EPCI 2020
<b>Nombre d'établissements</b>	<b>22</b>	<b>1 563</b>	<b>1 999</b>	<b>2 670</b>
Industrie	6	108	169	315
Construction	0	117	207	308
Commerce, transports, hébergement et restauration	5	570	694	874
Dont : commerce de gros <sup>1</sup>	0	57	88	119
commerce de détail <sup>1</sup>	4	312	351	424
Services aux entreprises	5	444	538	647
Services aux particuliers	6	324	391	526
Dont : enseignement, santé et action sociale	3	209	240	312

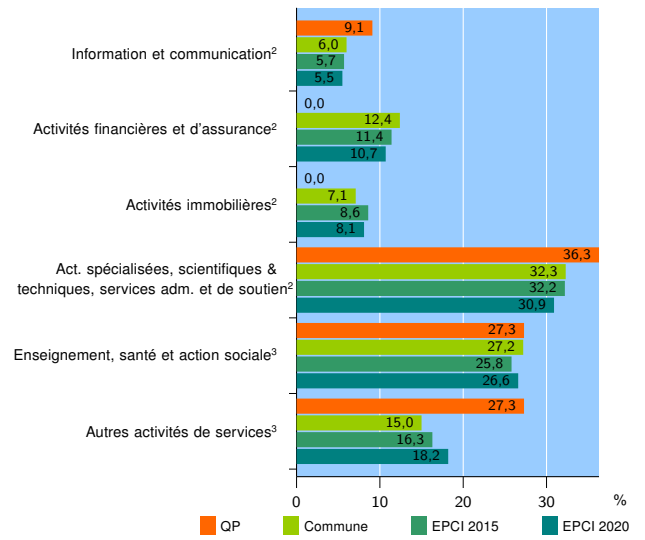
Source : Insee, Répertoire des entreprises et des établissements<sup>4</sup> (Sirene) au 31/12/2018

### Activité des établissements



Source : Insee, Répertoire des entreprises et des établissements<sup>4</sup> (Sirene) au 31/12/2018

### Activité des établissements de service



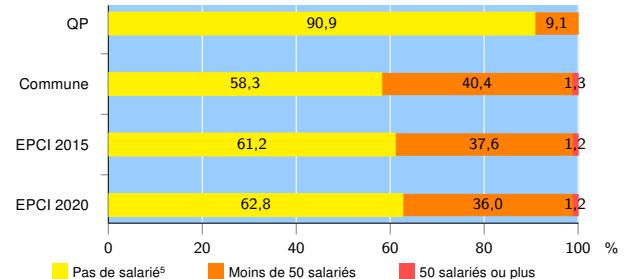
Source : Insee, Répertoire des entreprises et des établissements<sup>4</sup> (Sirene) au 31/12/2018

### Démographie d'établissements

	QP	Commune	EPCI 2015	EPCI 2020
<b>Créations et transferts d'établissements</b>	<b>9</b>	<b>224</b>	<b>293</b>	<b>369</b>
Part des transferts (%)	0,0	18,3	17,1	16,8
Part des créations (%)	100,0	81,7	82,9	83,2
Part de micro-entrepreneurs parmi les créations d'établissements (%)	33,3	44,8	46,1	44,3
<b>Taux de créations et transferts (%)</b>	<b>40,9</b>	<b>14,3</b>	<b>14,7</b>	<b>13,8</b>

Source : Insee, Répertoire des entreprises et des établissements<sup>4</sup> (Sirene) en 2019

### Taille des établissements



Source : Insee, Répertoire des entreprises et des établissements<sup>4</sup> (Sirene) au 31/12/2018

<sup>1</sup> : À l'exception des automobiles et des motocycles

<sup>2</sup> : Services aux entreprises

<sup>3</sup> : Services aux particuliers

<sup>4</sup> : Établissements du champ marchand non agricole

<sup>5</sup> : Y compris inconnu et non enregistré

### Signes conventionnels utilisés

s : secret statistique (y compris entre indicateurs et entre zones géographiques)

nd : données non disponibles ou non diffusables (ex. mauvaise qualité de géolocalisation)

/// : absence de résultat due à la nature des choses (ex. pas d'EPCI 2015)