

## Tissu économique

### Zone étudiée

QP Cavalier (QP052002)

### Zones de comparaison

Commune 2018 : Chaumont

EPCI 2015 : CA Agglomération de Chaumont

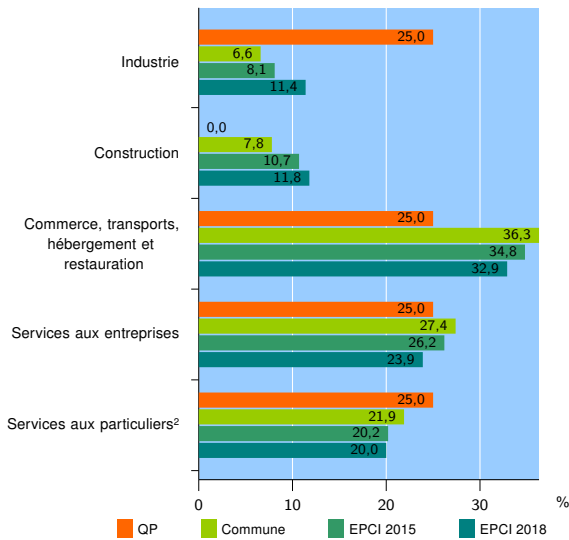
EPCI 2018 : CA de Chaumont, du Bassin Nogentais et du Bassin de Bologne Vignory Froncles

### Activité des établissements

	QP	Commune	EPCI 2015	EPCI 2018
<b>Nombre d'établissements</b>	<b>20</b>	<b>1 494</b>	<b>1 894</b>	<b>2 524</b>
Industrie	5	99	154	287
Construction	0	116	202	298
Commerce, transports, hébergement et restauration	5	543	660	830
Dont : commerce de gros <sup>1</sup>	0	51	82	113
commerce de détail <sup>1</sup>	3	297	332	400
Services aux entreprises	5	409	496	603
Services aux particuliers <sup>2</sup>	5	327	382	506
Dont : enseignement, santé et action sociale	2	213	237	301

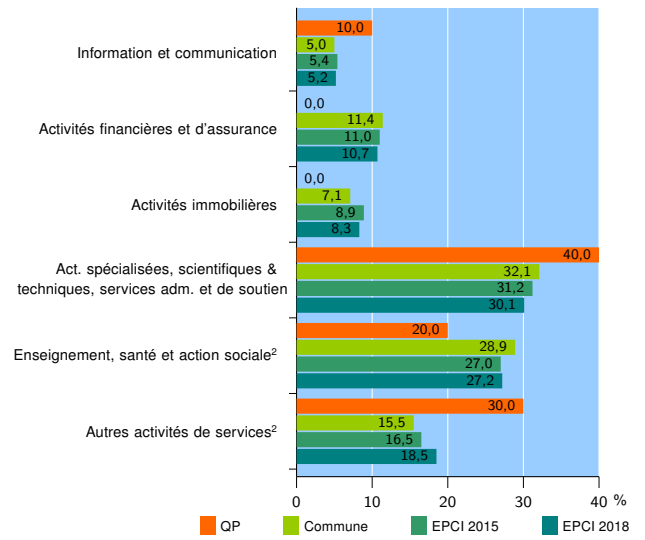
Source : Insee, Répertoire des entreprises et des établissements<sup>3</sup> (Sirene) au 31/12/2016

### Activité des établissements



Source : Insee, Répertoire des entreprises et des établissements<sup>3</sup> (Sirene) au 31/12/2016

### Activité des établissements de service



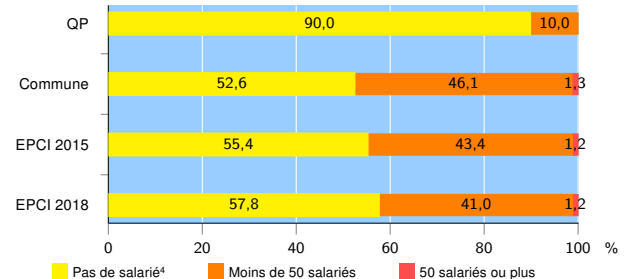
Source : Insee, Répertoire des entreprises et des établissements<sup>3</sup> (Sirene) au 31/12/2016

### Démographie d'établissements

	QP	Commune	EPCI 2015	EPCI 2018
<b>Créations et transferts d'établissements</b>	<b>1</b>	<b>181</b>	<b>234</b>	<b>311</b>
Part des transferts (%)	0,0	29,8	26,9	23,8
Part des créations (%)	100,0	70,2	73,1	76,2
Part de micro-entrepreneurs parmi les créations d'établissements (%)	s	34,6	36,8	38,0
<b>Taux de créations et transferts (%)</b>	<b>5,0</b>	<b>12,1</b>	<b>12,4</b>	<b>12,3</b>

Source : Insee, Répertoire des entreprises et des établissements<sup>3</sup> (Sirene) en 2017

### Taille des établissements



Source : Insee, Répertoire des entreprises et des établissements<sup>3</sup> (Sirene) au 31/12/2016

<sup>1</sup> : À l'exception des automobiles et des motocycles

<sup>2</sup> : Les services aux particuliers sont composés de l'enseignement, santé et action sociale ainsi que des autres activités de service

<sup>3</sup> : Établissements du champ marchand non agricole

<sup>4</sup> : Y compris inconnu et non enregistré

### Signes conventionnels utilisés

s : secret statistique (y compris entre indicateurs et entre zones géographiques)  
nd : données non disponibles ou non diffusables (ex. mauvaise qualité de géolocalisation)  
/// : absence de résultat due à la nature des choses (ex. pas d'EPCI 2015)