

## Tissu économique

### Zone étudiée

QP Croix Rouge (QP051003)

### Zones de comparaison

Commune 2020 : Reims

EPCI 2015 : CA Reims Métropole

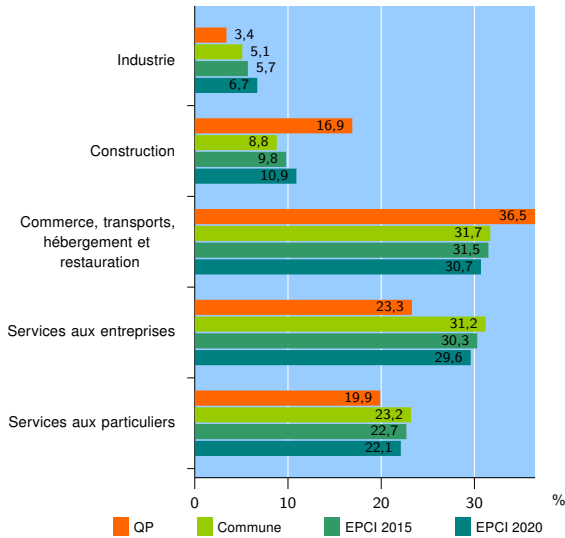
EPCI 2020 : CU du Grand Reims

### Activité des établissements

	QP	Commune	EPCI 2015	EPCI 2020
<b>Nombre d'établissements</b>	<b>378</b>	<b>12 900</b>	<b>16 496</b>	<b>21 115</b>
Industrie	13	665	934	1 418
Construction	64	1 138	1 608	2 311
Commerce, transports, hébergement et restauration	138	4 087	5 203	6 472
Dont : commerce de gros <sup>1</sup>	15	604	832	1 176
commerce de détail <sup>1</sup>	63	1 665	2 119	2 533
Services aux entreprises	88	4 020	5 004	6 250
Services aux particuliers	75	2 990	3 747	4 664
Dont : enseignement, santé et action sociale	58	1 953	2 468	2 997

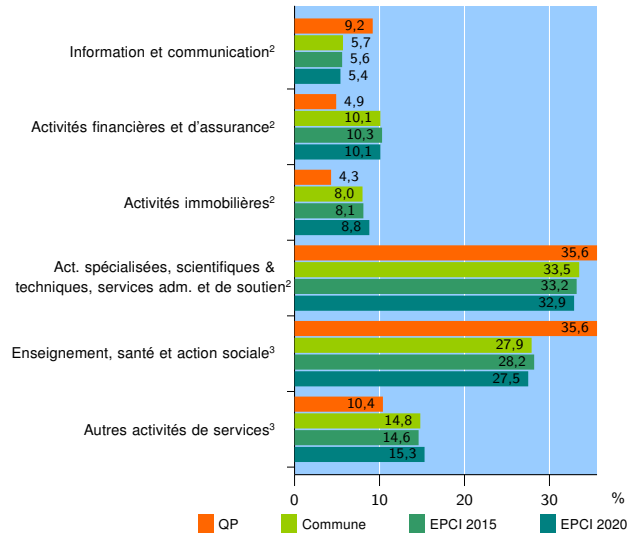
Source : Insee, Répertoire des entreprises et des établissements<sup>4</sup> (Sirene) au 31/12/2018

### Activité des établissements



Source : Insee, Répertoire des entreprises et des établissements<sup>4</sup> (Sirene) au 31/12/2018

### Activité des établissements de service



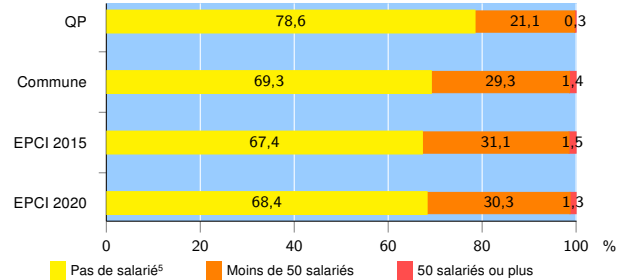
Source : Insee, Répertoire des entreprises et des établissements<sup>4</sup> (Sirene) au 31/12/2018

### Démographie d'établissements

	QP	Commune	EPCI 2015	EPCI 2020
<b>Créations et transferts d'établissements</b>	<b>144</b>	<b>3 007</b>	<b>3 681</b>	<b>4 517</b>
Part des transferts (%)	4,2	17,0	18,9	19,2
Part des créations (%)	95,8	83,0	81,1	80,8
Part de micro-entrepreneurs parmi les créations d'établissements (%)	50,0	55,9	53,1	53,3
<b>Taux de créations et transferts (%)</b>	<b>38,1</b>	<b>23,3</b>	<b>22,3</b>	<b>21,4</b>

Source : Insee, Répertoire des entreprises et des établissements<sup>4</sup> (Sirene) en 2019

### Taille des établissements



Source : Insee, Répertoire des entreprises et des établissements<sup>4</sup> (Sirene) au 31/12/2018

<sup>1</sup> : À l'exception des automobiles et des motocycles

<sup>2</sup> : Services aux entreprises

<sup>3</sup> : Services aux particuliers

<sup>4</sup> : Établissements du champ marchand non agricole

<sup>5</sup> : Y compris inconnu et non enregistré

### Signes conventionnels utilisés

s : secret statistique (y compris entre indicateurs et entre zones géographiques)

nd : données non disponibles ou non diffusables (ex. mauvaise qualité de géolocalisation)

/// : absence de résultat due à la nature des choses (ex. pas d'EPCI 2015)