

Zone étudiée

QP Mougout (QP010005)

Zones de comparaison

Commune 2019 : Saint-André-les-Vergers

EPCI 2015 : CA Grand Troyes

EPCI 2019 : CA Troyes Champagne Métropole

Tous les chiffres et leur documentation disponibles sur insee.fr

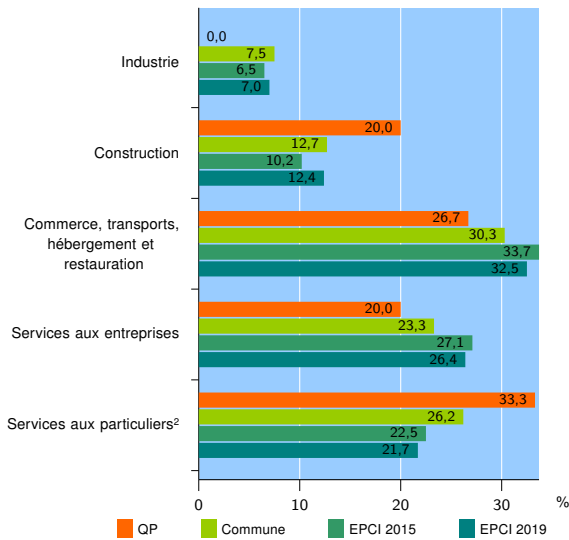
Fiche mise à jour le 09/07/2021
Version : 2020

Activité des établissements

	QP	Commune	EPCI 2015	EPCI 2019
Nombre d'établissements	30	664	8 904	11 084
Industrie	0	50	576	771
Construction	6	84	909	1 374
Commerce, transports, hébergement et restauration	8	201	3 005	3 604
Dont : commerce de gros ¹	0	36	434	555
commerce de détail ¹	5	89	1 478	1 687
Services aux entreprises	6	155	2 409	2 926
Services aux particuliers ²	10	174	2 005	2 409
Dont : enseignement, santé et action sociale	9	110	1 261	1 468

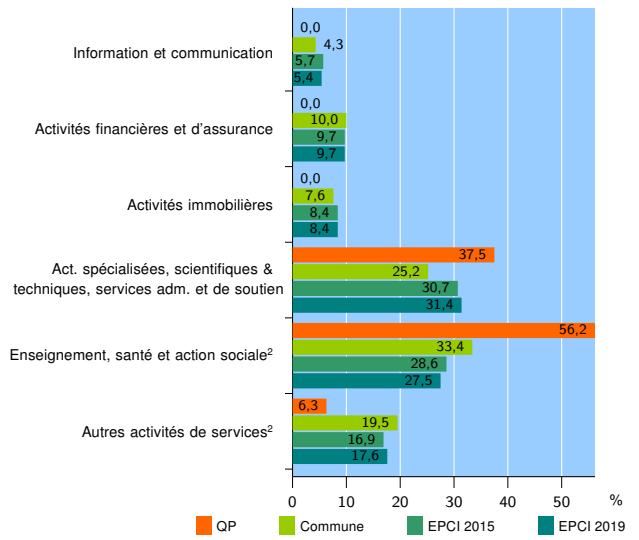
Source : Insee, Répertoire des entreprises et des établissements³ (Sirene) au 31/12/2017

Activité des établissements



Source : Insee, Répertoire des entreprises et des établissements³ (Sirene) au 31/12/2017

Activité des établissements de service



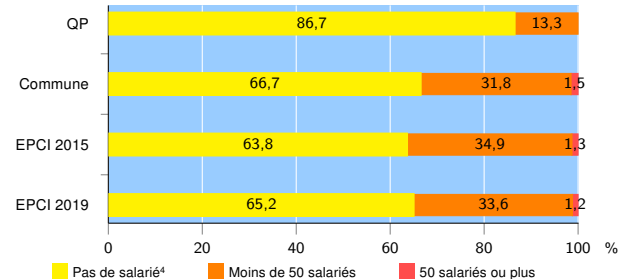
Source : Insee, Répertoire des entreprises et des établissements³ (Sirene) au 31/12/2017

Démographie d'établissements

	QP	Commune	EPCI 2015	EPCI 2019
Créations et transferts d'établissements	6	110	1 609	1 943
Part des transferts (%)	0,0	19,1	20,4	21,1
Part des créations (%)	100,0	80,9	79,6	78,9
Part de micro-entrepreneurs parmi les créations d'établissements (%)	50,0	48,3	47,7	46,1
Taux de créations et transferts (%)	20,0	16,6	18,1	17,5

Source : Insee, Répertoire des entreprises et des établissements³ (Sirene) en 2018

Taille des établissements



Source : Insee, Répertoire des entreprises et des établissements³ (Sirene) au 31/12/2017

¹ : À l'exception des automobiles et des motocycles

² : Les services aux particuliers sont composés de l'enseignement, santé et action sociale ainsi que des autres activités de service

³ : Établissements du champ marchand non agricole

⁴ : Y compris inconnu et non enregistré

Signes conventionnels utilisés

s : secret statistique (y compris entre indicateurs et entre zones géographiques)
nd : données non disponibles ou non diffusables (ex. mauvaise qualité de géolocalisation)
/// : absence de résultat due à la nature des choses (ex. pas d'EPCI 2015)