

## Tissu économique

### Zone étudiée

QP Mougout (QP010005)

### Zones de comparaison

Commune 2018 : Saint-André-les-Vergers

EPCI 2015 : CA Grand Troyes

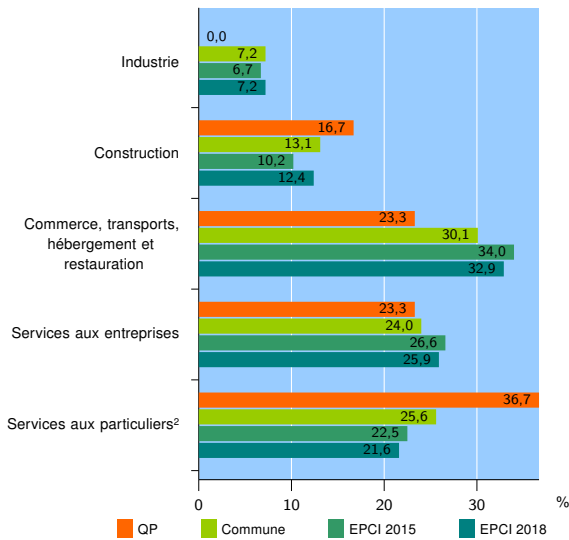
EPCI 2018 : CA Troyes Champagne Métropole

### Activité des établissements

	QP	Commune	EPCI 2015	EPCI 2018
<b>Nombre d'établissements</b>	<b>30</b>	<b>679</b>	<b>8 564</b>	<b>10 636</b>
Industrie	0	49	578	770
Construction	5	89	870	1 313
Commerce, transports, hébergement et restauration	7	204	2 913	3 500
Dont : commerce de gros <sup>1</sup>	0	36	405	529
commerce de détail <sup>1</sup>	5	96	1 467	1 677
Services aux entreprises	7	163	2 278	2 754
Services aux particuliers <sup>2</sup>	11	174	1 925	2 299
Dont : enseignement, santé et action sociale	8	114	1 207	1 401

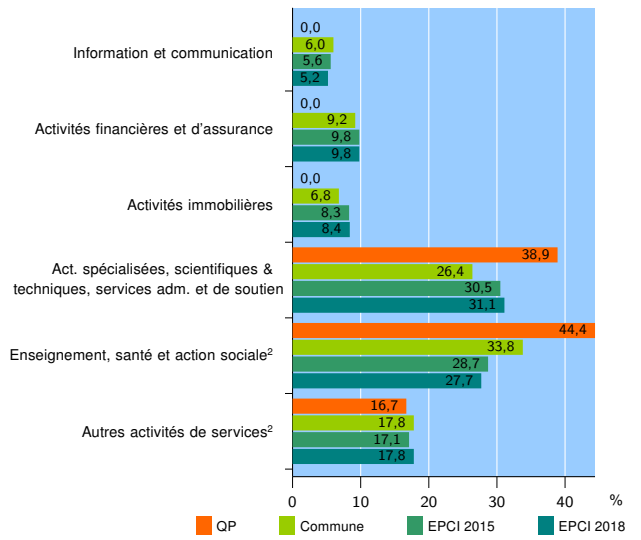
Source : Insee, Répertoire des entreprises et des établissements<sup>3</sup> (Sirene) au 31/12/2016

### Activité des établissements



Source : Insee, Répertoire des entreprises et des établissements<sup>3</sup> (Sirene) au 31/12/2016

### Activité des établissements de service



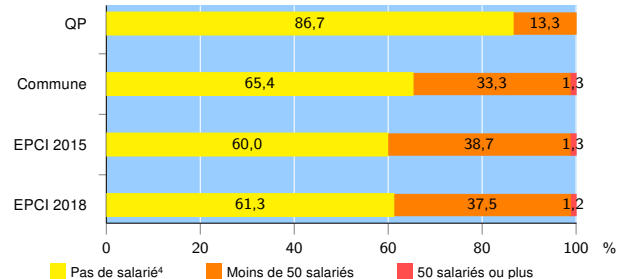
Source : Insee, Répertoire des entreprises et des établissements<sup>3</sup> (Sirene) au 31/12/2016

### Démographie d'établissements

	QP	Commune	EPCI 2015	EPCI 2018
<b>Créations et transferts d'établissements</b>	<b>6</b>	<b>94</b>	<b>1 273</b>	<b>1 578</b>
Part des transferts (%)	16,7	23,4	23,0	23,1
Part des créations (%)	83,3	76,6	77,0	76,9
Part de micro-entrepreneurs parmi les créations d'établissements (%)	60,0	40,3	38,3	37,1
<b>Taux de créations et transferts (%)</b>	<b>20,0</b>	<b>13,8</b>	<b>14,9</b>	<b>14,8</b>

Source : Insee, Répertoire des entreprises et des établissements<sup>3</sup> (Sirene) en 2017

### Taille des établissements



Source : Insee, Répertoire des entreprises et des établissements<sup>3</sup> (Sirene) au 31/12/2016

<sup>1</sup> : À l'exception des automobiles et des motocycles

<sup>2</sup> : Les services aux particuliers sont composés de l'enseignement, santé et action sociale ainsi que des autres activités de service

<sup>3</sup> : Établissements du champ marchand non agricole

<sup>4</sup> : Y compris inconnu et non enregistré

### Signes conventionnels utilisés

s : secret statistique (y compris entre indicateurs et entre zones géographiques)  
nd : données non disponibles ou non diffusables (ex. mauvaise qualité de géolocalisation)  
/// : absence de résultat due à la nature des choses (ex. pas d'EPCI 2015)