

## Tissu économique

### Zone étudiée

QP Coeur De Vie (QP008008)

### Zones de comparaison

Commune 2014 : Rethel

EPCI 2015 : CC du Pays Rethelois

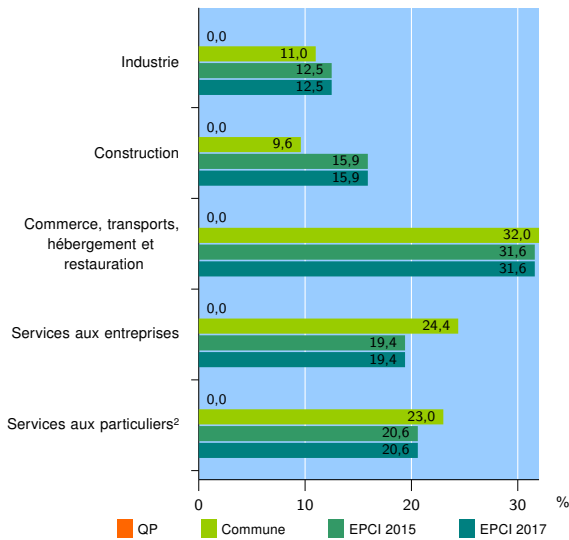
EPCI 2017 : CC du Pays Rethélois

### Activité des établissements

	QP	Commune	EPCI 2015	EPCI 2017
<b>Nombre d'établissements</b>	nd	565	1 524	1 524
Industrie	nd	62	190	190
Construction	nd	54	243	243
Commerce, transports, hébergement et restauration	nd	181	481	481
Dont : commerce de gros <sup>1</sup>	nd	12	73	73
commerce de détail <sup>1</sup>	nd	107	215	215
Services aux entreprises	nd	138	296	296
Services aux particuliers <sup>2</sup>	nd	130	314	314
Dont : enseignement, santé et action sociale	nd	78	169	169

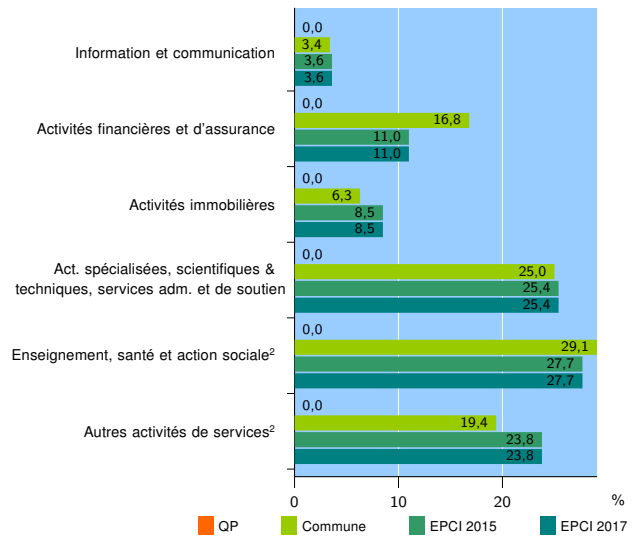
Source : Insee, Répertoire des entreprises et des établissements<sup>3</sup> (Sirene) au 01/01/2015

### Activité des établissements



Source : Insee, Répertoire des entreprises et des établissements<sup>3</sup> (Sirene) au 01/01/2015

### Activité des établissements de service



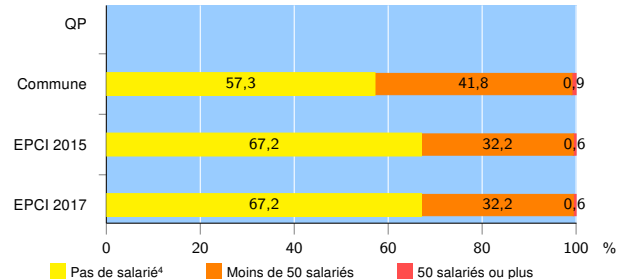
Source : Insee, Répertoire des entreprises et des établissements<sup>3</sup> (Sirene) au 01/01/2015

### Démographie d'établissements

	QP	Commune	EPCI 2015	EPCI 2017
<b>Créations et transferts d'établissements</b>	nd	70	187	187
Part des transferts (%)	nd	35,7	24,1	24,1
Part des créations (%)	nd	64,3	75,9	75,9
Part de micro-entrepreneurs parmi les créations d'établissements (%)	nd	40,0	46,5	46,5
<b>Taux de créations et transferts (%)</b>	nd	12,4	12,3	12,3

Source : Insee, Répertoire des entreprises et des établissements<sup>3</sup> (Sirene) en 2015

### Taille des établissements



Source : Insee, Répertoire des entreprises et des établissements<sup>3</sup> (Sirene) au 01/01/2015

<sup>1</sup> : À l'exception des automobiles et des motocycles

<sup>2</sup> : Les services aux particuliers sont composés de l'enseignement, santé et action sociale ainsi que des autres activités de service

<sup>3</sup> : Établissements du champ marchand non agricole

<sup>4</sup> : Y compris inconnu et non enregistré

### Signes conventionnels utilisés

s : secret statistique (y compris entre indicateurs et entre zones géographiques)

nd : données non disponibles ou non diffusables (ex. mauvaise qualité de géolocalisation)

/// : absence de résultat due à la nature des choses (ex. pas d'EPCI 2015)