

## Tissu économique

### Zone étudiée

QP Soleil Levant (QP080007)

### Zones de comparaison

Commune 2019 : Abbeville

EPCI 2015 : CC de l'Abbevillois

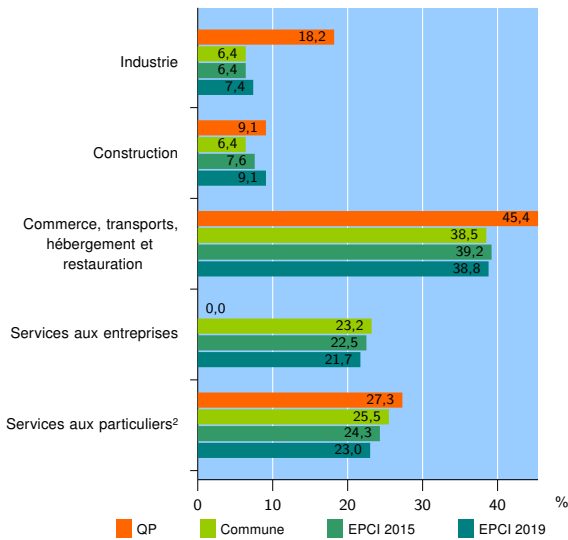
EPCI 2019 : CA de la Baie de Somme

### Activité des établissements

	QP	Commune	EPCI 2015	EPCI 2019
<b>Nombre d'établissements</b>	<b>11</b>	<b>1 689</b>	<b>1 957</b>	<b>2 944</b>
Industrie	2	108	126	219
Construction	1	108	149	268
Commerce, transports, hébergement et restauration	5	651	766	1 141
Dont : commerce de gros <sup>1</sup>	0	76	90	113
commerce de détail <sup>1</sup>	4	365	427	595
Services aux entreprises	0	392	441	639
Services aux particuliers <sup>2</sup>	3	430	475	677
Dont : enseignement, santé et action sociale	0	293	315	410

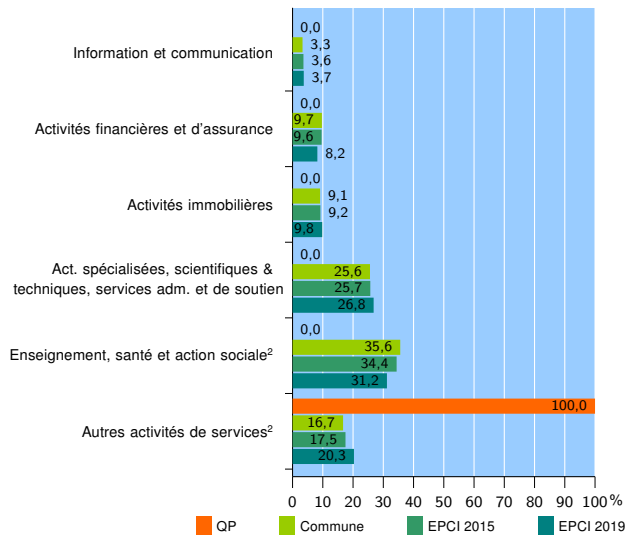
Source : Insee, Répertoire des entreprises et des établissements<sup>3</sup> (Sirene) au 31/12/2017

### Activité des établissements



Source : Insee, Répertoire des entreprises et des établissements<sup>3</sup> (Sirene) au 31/12/2017

### Activité des établissements de service



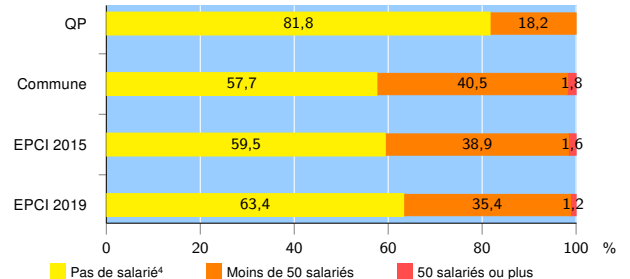
Source : Insee, Répertoire des entreprises et des établissements<sup>3</sup> (Sirene) au 31/12/2017

### Démographie d'établissements

	QP	Commune	EPCI 2015	EPCI 2019
<b>Créations et transferts d'établissements</b>	<b>9</b>	<b>253</b>	<b>308</b>	<b>447</b>
Part des transferts (%)	0,0	19,0	20,1	19,7
Part des créations (%)	100,0	81,0	79,9	80,3
Part de micro-entrepreneurs parmi les créations d'établissements (%)	55,6	43,4	45,1	48,5
<b>Taux de créations et transferts (%)</b>	<b>81,8</b>	<b>15,0</b>	<b>15,7</b>	<b>15,2</b>

Source : Insee, Répertoire des entreprises et des établissements<sup>3</sup> (Sirene) en 2018

### Taille des établissements



Source : Insee, Répertoire des entreprises et des établissements<sup>3</sup> (Sirene) au 31/12/2017

<sup>1</sup> : À l'exception des automobiles et des motocycles

<sup>2</sup> : Les services aux particuliers sont composés de l'enseignement, santé et action sociale ainsi que des autres activités de service

<sup>3</sup> : Établissements du champ marchand non agricole

<sup>4</sup> : Y compris inconnu et non enregistré

### Signes conventionnels utilisés

s : secret statistique (y compris entre indicateurs et entre zones géographiques)  
nd : données non disponibles ou non diffusables (ex. mauvaise qualité de géolocalisation)  
/// : absence de résultat due à la nature des choses (ex. pas d'EPCI 2015)