

## Tissu économique

### Zone étudiée

QP Saint Michel Goudemand (QP062062)

### Zones de comparaison

Commune 2019 : Arras

EPCI 2015 : CU d'Arras

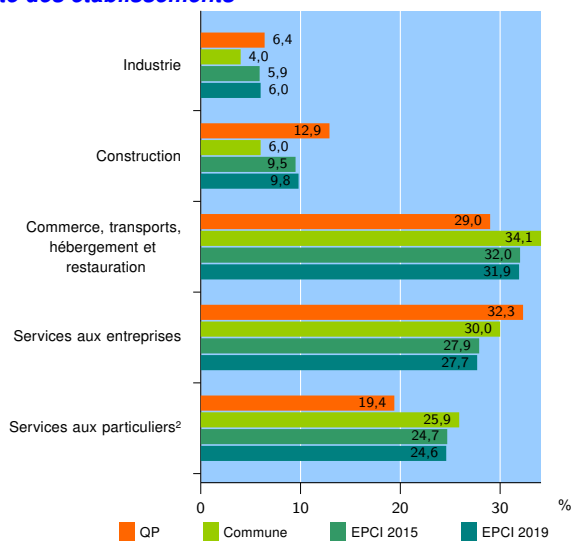
EPCI 2019 : CU d'Arras

### Activité des établissements

	QP	Commune	EPCI 2015	EPCI 2019
<b>Nombre d'établissements</b>	<b>31</b>	<b>3 372</b>	<b>6 666</b>	<b>6 856</b>
Industrie	2	135	394	411
Construction	4	203	633	675
Commerce, transports, hébergement et restauration	9	1 150	2 137	2 189
Dont : commerce de gros <sup>1</sup>	0	78	291	299
commerce de détail <sup>1</sup>	6	630	970	990
Services aux entreprises	10	1 012	1 858	1 896
Services aux particuliers <sup>2</sup>	6	872	1 644	1 685
Dont : enseignement, santé et action sociale	4	586	1 062	1 086

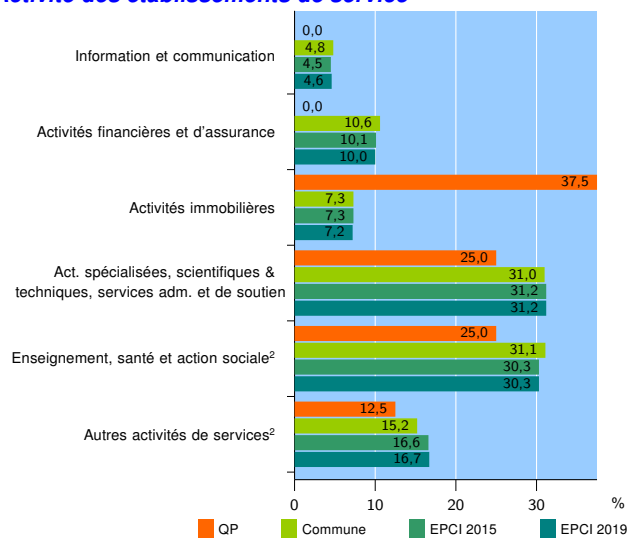
Source : Insee, Répertoire des entreprises et des établissements<sup>3</sup> (Sirene) au 31/12/2017

### Activité des établissements



Source : Insee, Répertoire des entreprises et des établissements<sup>3</sup> (Sirene) au 31/12/2017

### Activité des établissements de service



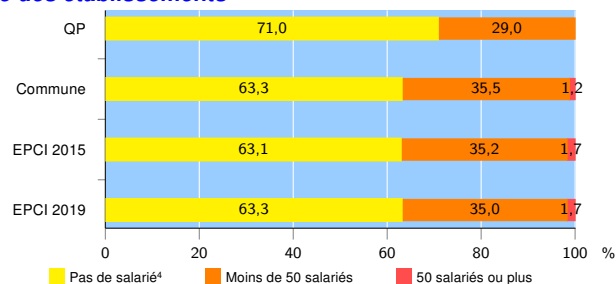
Source : Insee, Répertoire des entreprises et des établissements<sup>3</sup> (Sirene) au 31/12/2017

### Démographie d'établissements

	QP	Commune	EPCI 2015	EPCI 2019
<b>Créations et transferts d'établissements</b>	<b>7</b>	<b>542</b>	<b>1 098</b>	<b>1 125</b>
Part des transferts (%)	0,0	24,9	25,9	25,9
Part des créations (%)	100,0	75,1	74,1	74,1
Part de micro-entrepreneurs parmi les créations d'établissements (%)	57,1	40,0	42,1	42,1
<b>Taux de créations et transferts (%)</b>	<b>22,6</b>	<b>16,1</b>	<b>16,5</b>	<b>16,4</b>

Source : Insee, Répertoire des entreprises et des établissements<sup>3</sup> (Sirene) en 2018

### Taille des établissements



Source : Insee, Répertoire des entreprises et des établissements<sup>3</sup> (Sirene) au 31/12/2017

<sup>1</sup> : À l'exception des automobiles et des motocycles

<sup>2</sup> : Les services aux particuliers sont composés de l'enseignement, santé et action sociale ainsi que des autres activités de service

<sup>3</sup> : Établissements du champ marchand non agricole

<sup>4</sup> : Y compris inconnu et non enregistré

### Signes conventionnels utilisés

s : secret statistique (y compris entre indicateurs et entre zones géographiques)  
nd : données non disponibles ou non diffusables (ex. mauvaise qualité de géolocalisation)  
/// : absence de résultat due à la nature des choses (ex. pas d'EPCI 2015)