

## Tissu économique

### Zone étudiée

QP Saint Michel Goudemand (QP062062)

### Zones de comparaison

Commune 2018 : Arras

EPCI 2015 : CU d'Arras

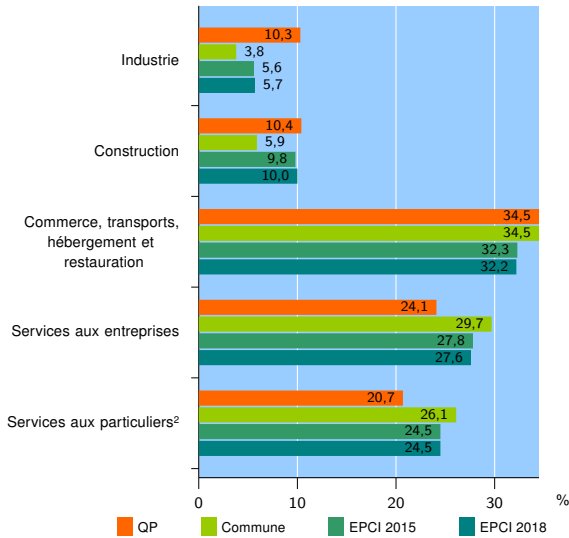
EPCI 2018 : CU d'Arras

### Activité des établissements

	QP	Commune	EPCI 2015	EPCI 2018
<b>Nombre d'établissements</b>	<b>29</b>	<b>3 246</b>	<b>6 397</b>	<b>6 572</b>
Industrie	3	123	357	374
Construction	3	191	624	660
Commerce, transports, hébergement et restauration	10	1 120	2 068	2 117
Dont : commerce de gros <sup>1</sup>	0	76	284	293
commerce de détail <sup>1</sup>	7	624	943	962
Services aux entreprises	7	966	1 781	1 814
Services aux particuliers <sup>2</sup>	6	846	1 567	1 607
Dont : enseignement, santé et action sociale	4	571	1 018	1 041

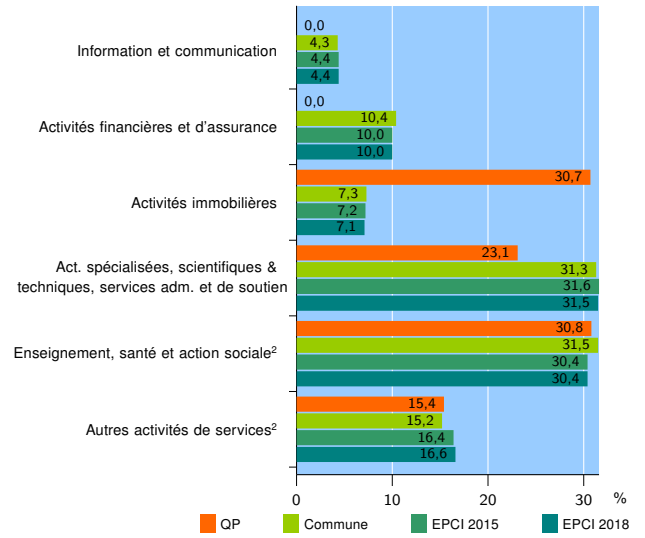
Source : Insee, Répertoire des entreprises et des établissements<sup>3</sup> (Sirene) au 31/12/2016

### Activité des établissements



Source : Insee, Répertoire des entreprises et des établissements<sup>3</sup> (Sirene) au 31/12/2016

### Activité des établissements de service



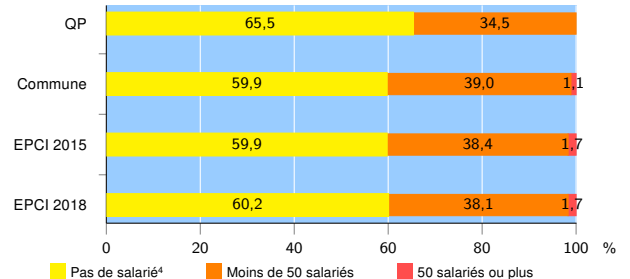
Source : Insee, Répertoire des entreprises et des établissements<sup>3</sup> (Sirene) au 31/12/2016

### Démographie d'établissements

	QP	Commune	EPCI 2015	EPCI 2018
<b>Créations et transferts d'établissements</b>	<b>7</b>	<b>515</b>	<b>1 017</b>	<b>1 043</b>
Part des transferts (%)	14,3	27,4	26,1	26,3
Part des créations (%)	85,7	72,6	73,9	73,7
Part de micro-entrepreneurs parmi les créations d'établissements (%)	66,7	31,6	37,5	37,3
<b>Taux de créations et transferts (%)</b>	<b>24,1</b>	<b>15,9</b>	<b>15,9</b>	<b>15,9</b>

Source : Insee, Répertoire des entreprises et des établissements<sup>3</sup> (Sirene) en 2017

### Taille des établissements



Source : Insee, Répertoire des entreprises et des établissements<sup>3</sup> (Sirene) au 31/12/2016

<sup>1</sup> : À l'exception des automobiles et des motocycles

<sup>2</sup> : Les services aux particuliers sont composés de l'enseignement, santé et action sociale ainsi que des autres activités de service

<sup>3</sup> : Établissements du champ marchand non agricole

<sup>4</sup> : Y compris inconnu et non enregistré

### Signes conventionnels utilisés

s : secret statistique (y compris entre indicateurs et entre zones géographiques)  
nd : données non disponibles ou non diffusables (ex. mauvaise qualité de géolocalisation)  
/// : absence de résultat due à la nature des choses (ex. pas d'EPCI 2015)