

## Tissu économique

### Zone étudiée

QP Quartier De La Renaissance (QP062059)

### Zones de comparaison

Commune 2018 : Étapes

EPCI 2015 : CC Mer et Terres d'Opale

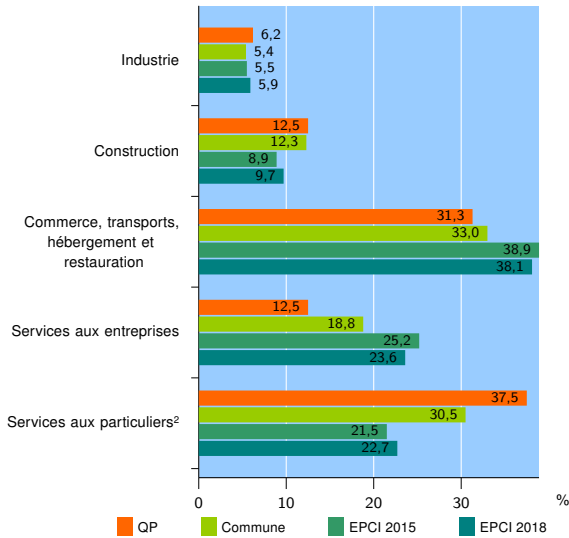
EPCI 2018 : CA des Deux Baies en Montreuillois

### Activité des établissements

	QP	Commune	EPCI 2015	EPCI 2018
<b>Nombre d'établissements</b>	<b>16</b>	<b>560</b>	<b>2 530</b>	<b>4 717</b>
Industrie	1	30	139	280
Construction	2	69	226	456
Commerce, transports, hébergement et restauration	5	185	984	1 796
Dont : commerce de gros <sup>1</sup>	0	17	84	158
commerce de détail <sup>1</sup>	3	107	540	937
Services aux entreprises	2	105	638	1 114
Services aux particuliers <sup>2</sup>	6	171	543	1 071
Dont : enseignement, santé et action sociale	1	113	330	688

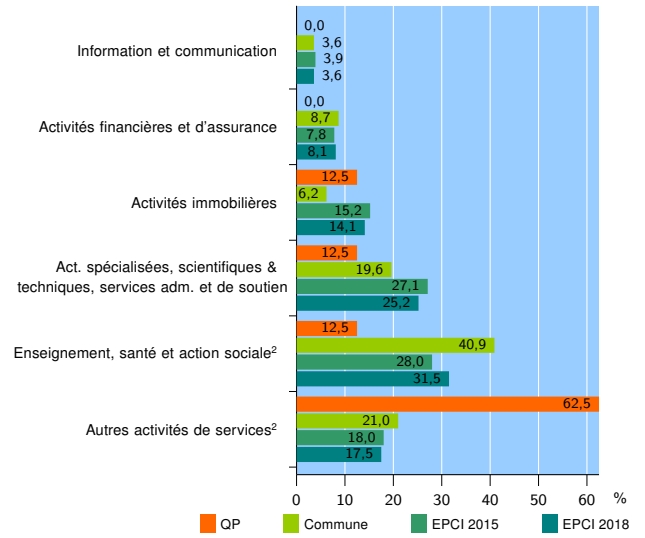
Source : Insee, Répertoire des entreprises et des établissements<sup>3</sup> (Sirene) au 31/12/2016

### Activité des établissements



Source : Insee, Répertoire des entreprises et des établissements<sup>3</sup> (Sirene) au 31/12/2016

### Activité des établissements de service



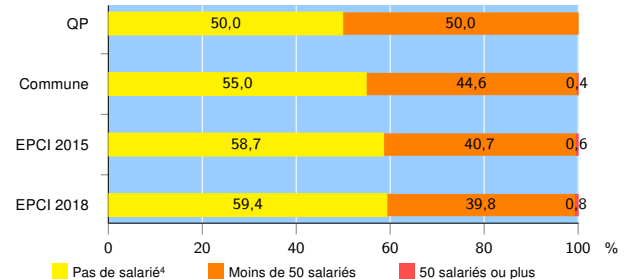
Source : Insee, Répertoire des entreprises et des établissements<sup>3</sup> (Sirene) au 31/12/2016

### Démographie d'établissements

	QP	Commune	EPCI 2015	EPCI 2018
<b>Créations et transferts d'établissements</b>	<b>3</b>	<b>79</b>	<b>373</b>	<b>661</b>
Part des transferts (%)	33,3	22,8	22,5	23,6
Part des créations (%)	66,7	77,2	77,5	76,4
Part de micro-entrepreneurs parmi les créations d'établissements (%)	s	27,9	32,5	36,6
<b>Taux de créations et transferts (%)</b>	<b>18,8</b>	<b>14,1</b>	<b>14,7</b>	<b>14,0</b>

Source : Insee, Répertoire des entreprises et des établissements<sup>3</sup> (Sirene) en 2017

### Taille des établissements



Source : Insee, Répertoire des entreprises et des établissements<sup>3</sup> (Sirene) au 31/12/2016

<sup>1</sup> : À l'exception des automobiles et des motocycles

<sup>2</sup> : Les services aux particuliers sont composés de l'enseignement, santé et action sociale ainsi que des autres activités de service

<sup>3</sup> : Établissements du champ marchand non agricole

<sup>4</sup> : Y compris inconnu et non enregistré

### Signes conventionnels utilisés

s : secret statistique (y compris entre indicateurs et entre zones géographiques)  
nd : données non disponibles ou non diffusables (ex. mauvaise qualité de géolocalisation)  
/// : absence de résultat due à la nature des choses (ex. pas d'EPCI 2015)